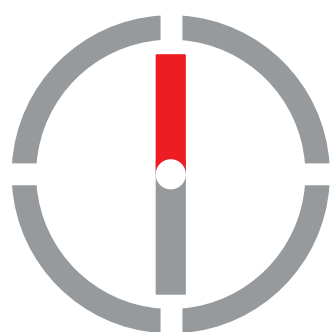




Всероссийские соревнования
по спортивному ориентированию



Невский спринт

3 - 7 октября 2025 г.

Санкт-Петербург

Информационный
бюллетень





1. Организаторы соревнований

- Министерство спорта Российской Федерации;
- Федерация спортивного ориентирования России;
- Комитет по физической культуре и спорту Санкт-Петербурга;
- РФСОО «Спортивная Федерация спортивного ориентирования Санкт-Петербурга».

- Главный судья – Курдюмов Александр Александрович (ССВК)
- Главный секретарь – Васильева Ирина Валентиновна (ССВК)

- Контакты для связи: +7-921-945-50-41 – Ольга
- Сайт РФСОО «СФСО СПб»: spbof.ru
- Информационная поддержка: o-site.spb.ru

2. Место и время проведения соревнований

Всероссийские соревнования и Фестиваль «Невский спринт» проводятся в городе Санкт-Петербург 3 - 7 октября 2025 года.



3. Программа соревнований

- 3 октября** – День приезда. Работа комиссии по допуску участников
4 октября – Кросс-спринт
5 октября – Кросс-многодневный
6 октября – Кросс-эстафета-2 человека
7 октября – День отъезда

4. Участники соревнований

Всероссийские спортивные соревнования «Невский спринт» проводятся согласно Положению по группам:

- МЖ14** – (Юноши, Девушки (до 15 лет)
МЖ16 – (Юноши, Девушки (до 17 лет)
МЖ18 – (Юноши, Девушки (до 19 лет)
МЖ20 – (Юниоры, Юниорки (до 21 года)
МЖ23 – (Юниоры, Юниорки (до 24 лет)
Мужчины, Женщины

Фестиваль «Невский спринт» проводится по группам:

МЖ12Н, МЖ14Н, МЖ16Н, МЖ21К, МЖ35, МЖ45, МЖ55, МЖ65, МЖ75.

Межмуниципальные спортивные соревнования «Невский спринт»:

МЖ10, МЖ12

Тренировочные группы: Фитнес, ДТР.

Заявки на участие во Всероссийских соревнованиях, подписанные руководителем субъекта РФ в области физкультуры и спорта и допуском врача, представляются на комиссии по допуску.

К заявке прилагаются:

- паспорт гражданина Российской Федерации или документ его заменяющий;
- зачетная классификационная книжка с подтверждением выполнения требований и норм соответствующего спортивного разряда или выполнения требований и норм, соответствующих спортивному званию;
- полис страхования жизни и здоровья от несчастных случаев (оригинал);
- медицинская справка для допуска на данные соревнования, если в официальной заявке на данного спортсмена отсутствует допуск врача.

На участников межмуниципальных групп **МЖ10, МЖ12** и групп Фестиваля **МЖ12Н, МЖ14Н, МЖ16Н** также предоставляется медицинский допуск и страховка.



5. Техническая информация

Местность:

04 октября, кросс-спринт –

городской квартал города Зеленогорска, ограниченный по периметру пр. Ленина, Зеленогорским шоссе, улицами Разъезжая, Объездная и Красноармейская.

Район используется для соревнований по ориентированию впервые.

Местность представляет собой сочетание жилой застройки (80%) и парковой зоны (20%). Большое количество зданий, некоторые из которых имеют сквозные проходы, арки, что создаёт дополнительный интерес. Рельеф присутствует в южной части района, но практически не оказывает влияния на выбор вариантов движения спортсменом.

Масштаб карты 1:4000. Обувь с металлическими шипами запрещена.

05 октября, кросс-многодневный –

лесная зона между Зеленогорским шоссе и Приморским шоссе.

Местность закрытая на 95%. Проходимость от очень хорошей до средней. Северная и южная части района разделены крутым изрезанным склоном. Рельеф в северной части района слабо выражен и представляет собой пологий склон с некоторым количеством искусственных форм. Южная часть района – отдельные группы небольших бугров, между которыми простираются заболоченные зоны. Дорожная сеть развита хорошо.

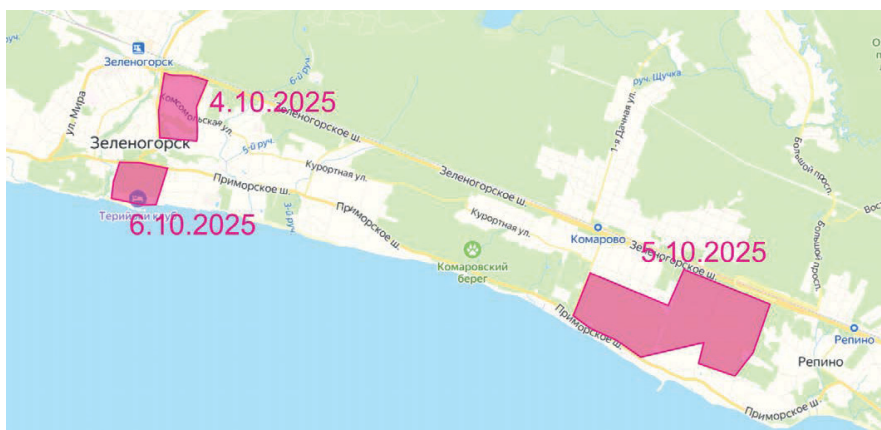
Масштаб карты 1:7500. Сечение 2,5 м. Дистанции соответствуют требованиям, предъявляемым к дисциплине кросс-классика. Рекомендуется обувь для бега по лесу (шиповки).

06 октября, кросс-эстафета-2 человека –

территория ЦПКиО г. Зеленогорска.

Местность представляет собой парковую территорию с большим количеством развлекательных объектов: аттракционы, павильоны, коттеджи, кафе, детские площадки. Перепад высот практически отсутствует, рельеф представлен небольшими формами. Дорожная сеть развита хорошо и представляет собой прогулочные дорожки с разнообразным покрытием: асфальт, грунт, плитка, брусчатка, деревянный настил. Лес в основном лиственных пород местами с подлеском, проходимость от хорошей до труднопроходимой.

Масштаб карты 1:4000. Обувь с металлическими шипами запрещена.



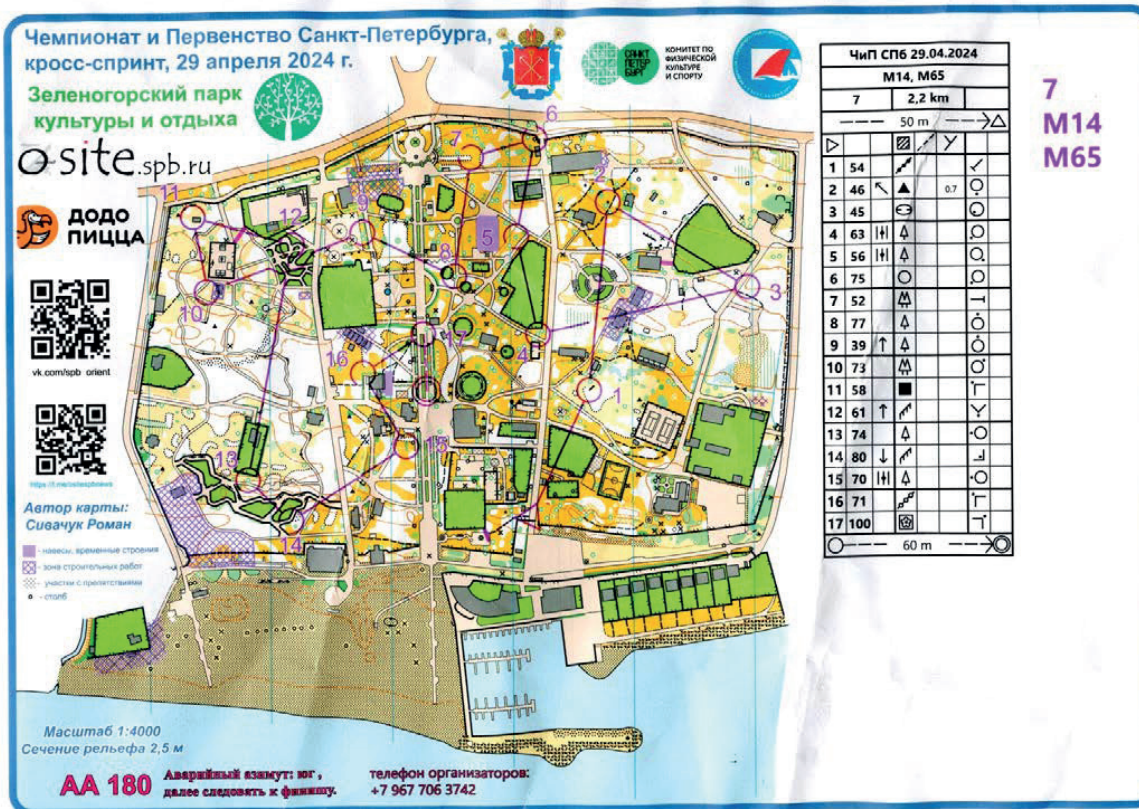
Внимание!

Все районы закрыты для посещения с картой данной местности с 1.04.2025 по 08.10.2025.

[Постановление Президиума СФСО в городе Санкт-Петербург.](#)



6. Старые карты районов



7. Возможности для тренировок

Все вопросы по организации тренировок на территории Санкт-Петербурга до проведения соревнований необходимо согласовать с Федерацией спортивного ориентирования Санкт-Петербурга.

Тел.: +7-921-945-50-41 – Ольга
Почта: info@spbof.ru

