

«Согласовано» Председатель комитета спорта, культуры и молодёжной политики администрации МО «Выборгский район» ЛО _____ В.Н. Долгих « ____ » _____ 2023	«Утверждаю» Директор АНП «Федерация спортивного ориентирования и туризма г. Выборга и Выборгского района» _____ В.М. Станковский « ____ » _____ 2023	«Утверждаю» Директор МБУ «ФСЦ «Фаворит» _____ М.В. Денисов « ____ » _____ 2023
---	---	---

Чемпионат и Первенство г. Выборга по спортивному ориентированию «ЗОЛОТАЯ ОСЕНЬ - 2023»

1. Цели и задачи

- 1.1 Популяризация и развитие спортивного ориентирования.
- 1.2 Пропаганда здорового образа жизни.
- 1.3 Совершенствование навыков спортивного ориентирования

2. Время и место проведения

Соревнования проводятся 14-15 октября 2023 года в районе города Выборга Ленинградской области.

3. Организаторы соревнования

Общее руководство по организации соревнования возлагается на комитет спорта, культуры, молодёжной политики и туризма администрации муниципального образования «Выборгский район» Ленинградской области.

Непосредственное проведение соревнования осуществляют Некоммерческое Партнёрство «Федерация спортивного ориентирования и туризма г. Выборга и Выборгского района», МБУ «ФСЦ «Фаворит» и Главная Судейская Коллегия соревнования.

Состав главной судейской коллегии:

Директор соревнований – Иваненко Е.С. (м.т. +79216444044, @ Liwom@mail.ru)

Главный судья соревнований – Михайлов В.Г. (СС1К)

Главный секретарь – Васильева И.В. (ССВК)

Зам. главного судьи по СТО – Косоруков А.В. (СС1К)

Судья - главный хронометрист – Курдюмов А.А. (ССВК)

4. Участники соревнований.

К соревнованию допускаются спортсмены г. Выборга, Выборгского района, муниципальных образований Ленинградской области, других субъектов РФ.

14 октября: кросс-спринт-общий старт (0830091811Я)

Возрастные группы:

МЖ10, МЖ12, МЖ14, МЖ16, МЖ18, МЖ21, МЖ35, МЖ40. МЖ45, МЖ50, МЖ55, МЖ60, МЖ65, МЖ70.

Открытые группы:

Опен-А (технически сложная дистанция, эквивалентная дистанциям М40-М50);

Опен-В (технически простая дистанция, эквивалентная дистанциям Ж14);

ДТР

15 октября: кросс-классика (0830021811Я)

Возрастные группы:

МЖ10, МЖ12, МЖ14, МЖ16, МЖ18, МЖ21, МЖ35, МЖ40. МЖ45, МЖ50, МЖ55, МЖ60, МЖ65, МЖ70.

Открытые группы:

Опен-А (технически сложная дистанция, эквивалентная дистанциям М40-М50);

Опен-В (технически простая дистанция, эквивалентная дистанциям Ж14);

ДТР

ВETERАНЫ – открытая группа для участников от 55 лет **без стартового взноса.**

Для групп МЖ10 используется маркированная разметка дистанции на местности, для групп МЖ12 дистанция с опорой на маркировку.

На старте для групп МЖ10-12 будет проверяться наличие у спортсмена компаса и телефона.

5. Заявка

Заявка на участие в соревнованиях принимается до **23 ч. 59 минут 11 октября 2023**. Заявка после указанной даты осуществляется только в группы Опен на месте соревнований и может быть ограничена при отсутствии резерва.

В комиссию по допуску каждая команда (спортсмен) предъявляет:

- заявку установленного образца с медицинским допуском на каждого спортсмена;
- договор о страховании несчастных случаев, жизни и здоровья.

Регистрация осуществляется на сайте: <https://o-reg.spb.ru>

6. Программа соревнований

Дата	Начало старта	Окончание соревнований	Район соревнований	Расстояние от ж/д вокзала г. Выборг	Дисциплина
14.10	14:00	16:00	г. Выборг, стадион «Локомотив» Координаты: 60.723218, 28.778370	2,3 км	Кросс-спринт-общий старт (0830091811Я)
15.10	11:00	14:00	Выборгский р-н ЛО, окрестности СНТ Солнечное Селезневского СП, Малиновская дорога Координаты: 60.828501, 28.625743	18 км	Кросс-классика (0830021811Я)

Второй старт проводится в пограничной зоне. Для проезда к месту второго старта участники должны иметь при себе паспорт гражданина РФ или свидетельство о рождении. Граждане иностранных государств должны иметь разрешение на пребывание в пограничной зоне.

Указанные территории закрыты для тренировок до момента проведения соревнований.

7. Стартовый взнос

Стартовые взносы указаны в таблице. Стартовые взносы приходятся АНП «Федерация спортивного ориентирования и туризма г. Выборга и Выборгского района» и расходуются на Уставные цели федерации.

Членам многодетных семей при предъявлении документов – скидка 50%

Заявочный взнос за участие в каждой дисциплине соревнований 450 руб./чел.

Дети до 18 лет, студенты дневных отделений и пенсионеры по возрасту - 300 руб./чел.

С заявленного, но не стартовавшего участника, взимается 50% от стартового взноса.

Реквизиты для оплаты заявочного взноса по безналичному расчету:

Получатель: Некоммерческое партнерство «Федерация спортивного ориентирования и туризма г. Выборга и Выборгского района»

ОГРН 1124700000468

ИНН 4704470137

КПП 470401001

р/с 40703810924060007360

к/с 30101810145250000411

БИК 044525411

Назначение платежа: "Взнос на соревнования "Золотая Осень-2023" от команды НДС не облагается". Просьба для облегчения идентификации платежа **ОБЯЗАТЕЛЬНО УКАЗЫВАЙТЕ НАЗВАНИЕ КОМАНДЫ.**

Получателя платежа следует указывать полностью, как приведено выше. В случае использования каких-либо сокращений или при наличии ошибок платеж не будет зачислен.

8. Электронная отметка

На соревнованиях применяется система электронной отметки SFR. В центре соревнований будет возможность арендовать чип.

9. Определение победителей и награждение

Призеры и победители каждого из дней соревнований определяются по времени прохождения дистанции. Победители и призеры соревнований, занявшие в группах 1-3 места, награждаются медалями и дипломами.


10. Техническая информация

14.10.2023 - Выборг, стадион «Локомотив»

Кросс-спринт-общий старт. **Контрольное время 1 час.**

Местность скального типа с большим количеством обрывов и камней на склонах. Сеть дорог и тропинок хорошо развита. Лес преимущественно смешанный. Проходимость от хорошей до плохой. Максимальная высота склона 40 метров. Юго-западный склон имеет много опасных скальных стенок, поэтому не подбегайте близко к краю таких скал. В мокрую погоду скальные выходы могут быть очень скользкими, и без специальной обуви бег по таким скалам может быть травмоопасным. Дистанции спланированы так, чтобы по возможности увести спортсменов от опасных мест, но осторожность следует соблюдать. Места, закрытые для бега и охраняемые территории помечены соответствующими знаками. Если дистанция по прямой пересекает такие зоны, то спортсмен должен обходить эти территории. Район соревнований ограничен: С севера – Смирновское шоссе, ведущее к развязке на трассе Скандинавия С юга – Залив «Бухта Радуга» С запада – Шоссе, ведущее в город С востока – Железная дорога

Карта составлена в 2013г., Автор: О. Мосьпан. Отредактирована в 2023г.
А.Ягановым. Масштаб М 1:4000 сечение рельефа – 5 метров.



Параметры дистанций 14.10.2023

Группа	Длина	КП	Группа	Длина	КП
М10	1	7	Ж10	1	7
М12	1,3	11	Ж12	1,3	11
М14	2,9	15	Ж14	2,3	14
М16	3,5	19	Ж16	3,3	19
М18	3,8	20	Ж18	3,5	19
М21	3,8	20	Ж21	3,6	20
М35	3,8	20	Ж35	3,2	18
М40	3,6	20	Ж40	3,2	18
М45	3,6	20	Ж45	3,2	18
М50	3,2	18	Ж50	3	22
М55	3,2	18	Ж55	3	22
М60	3	22	Ж60	2,7	15
М65	3	22	Ж65	2,7	15
М70	2,4	12	Ж70	2,4	12
Опен-А	3,6	18	Опен-В	2,3	12
ДТР	1,2	8			

Строго запрещено пересечение и пробегание шессейной дороги!

15.10.2022 – Малиновка


Кросс-классика. **Контрольное время 2 часа.**

Местность скального типа с большим количеством обрывов и камней на склонах. Сеть дорог и тропинок развита плохо. Лес преимущественно смешанный. Проходимость от хорошей до плохой. Местность представляет собой территорию с возвышенностями высотой до 40 метров, между которыми обширные по площади болота. Проходимость в низменных частях – средняя и плохая, на вершинах – хорошо пробегаемый сосновый лес. У взрослых значительная часть дистанции может проходить по старым вырубкам.

Опасные места: обрывы, непроходимые болота, завалы.

В 2023 году на значительной площади начаты работы по вырубке леса и добыче камня, границы работ по состоянию на август внесены в карту.

Карта создана в 2016г., автор: А. Ковязин, С. Несынов, С. Воробьём, К. Токмаков. Сечение рельефа – 2,5 метра.

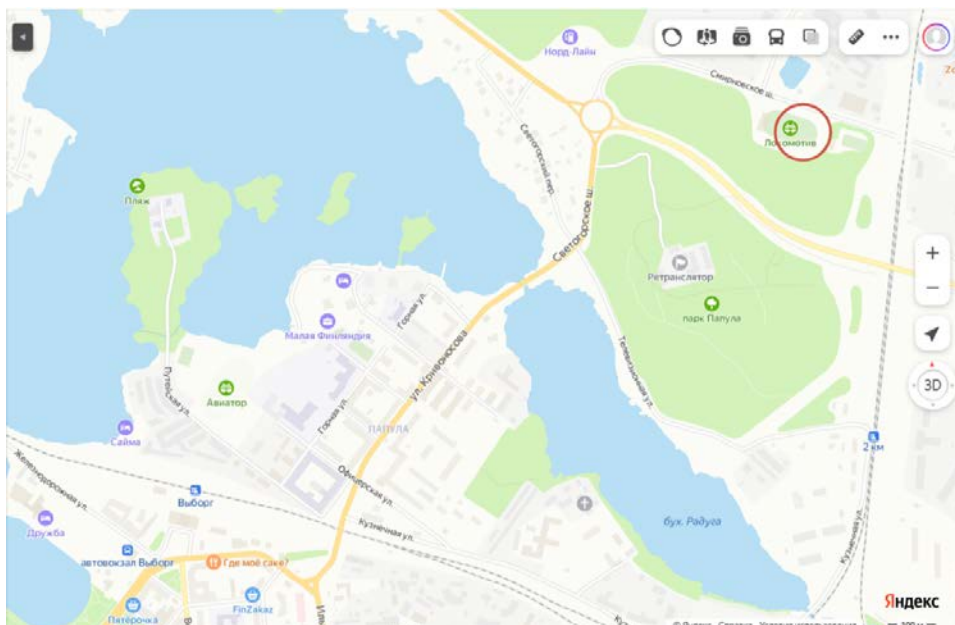


Параметры дистанций 15.10.2023

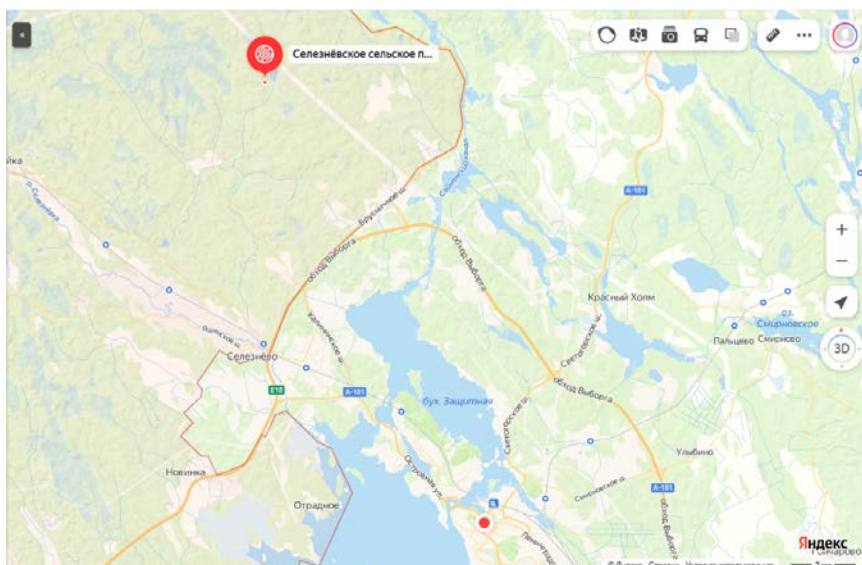
Группа	Длина	КП	Масштаб	Группа	Длина	КП	Масштаб
М10	2,1	6	М 7500	Ж10	2,1	6	М 7500
М12	2,1	8	М 7500	Ж12	2,1	8	М 7500
М14	3,2	10	М 7500	Ж14	2,4	10	М 7500
М16	4,5	12	М 10000	Ж16	4,1	9	М 10000
М18	5,9	15	М 10000	Ж18	3,7	10	М 10000
М21	6,3	18	М 10000	Ж21	5,3	13	М 10000
М35	5,9	16	М 10000	Ж35	5	15	М 10000
М40	5,9	16	М 10000	Ж40	5	15	М 10000
М45	5,3	13	М 10000	Ж45	4,4	13	М 10000
М50	5,3	13	М 10000	Ж50	4,4	13	М 10000
М55	5	15	М 10000	Ж55	4	12	М 10000
М60	5	15	М 10000	Ж60	3,8	12	М 7500
М65	3,8	12	М 7500	Ж65	2,8	11	М 7500
М70	2,8	11	М 7500	Ж70	2,8	11	М 7500
Опен-А	5,3	16	М 10000	Опен-В	2,4	10	М 10000
Ветеран	2,6	11	М 7500	ДТР	2,3	8	М 7500

11. Расположение стартов. Транспортная доступность

14.10.2023г.



15.10.2023г.



Ссылка на сервис [яндекс-карты](#) с интерактивной картой района проведения соревнований и схема прохода пешком и а/м.

До города Выборг от Санкт-Петербурга можно добраться следующими видами общественного транспорта: электропоезда от Финляндского вокзала (ст. метро Площадь Ленина) и ст. Удельная (ст. метро Удельная).

До старта 14.10.2023г. от автовокзала и ж/д вокзала г. Выборг (расположены рядом) можно дойти пешком за 15-20 минут.

Транспортная доступность старта 15.10.2023г. хуже. До остановки «ул. Раппатилы» от остановки около автовокзала Выборга ходит автобус №12 (подробную информацию необходимо уточнять непосредственно перед стартом). Далее необходимо

двигаться согласно пешего маршрута в яндекс-картах или согласно координат центра соревнований.

Если Вам необходима помощь с транспортом до места соревнований – пишите на электронную почту организаторов vyborgmv@mail.ru или по телефону 89062605647 до 7 октября 2023 года.

12. Обеспечение безопасности участников и зрителей

12.1 Соревнования проводятся на объектах спорта, отвечающих требованиям соответствующих нормативных правовых актов, действующих на территории Российской Федерации по вопросам обеспечения общественного порядка и безопасности участников и зрителей, а также при наличии актов готовности физкультурного или спортивного объекта к проведению мероприятий, утверждаемых в установленном порядке.

Обеспечение общественного порядка и общественной безопасности на объекте спорта при проведении официальных спортивных соревнований осуществляется в соответствии с Типовой инструкцией по обеспечению общественного порядка и общественной безопасности на объекте спорта при проведении официальных спортивных соревнований, утверждённой приказом Министерства спорта Российской Федерации от «26» ноября 2014 г. № 948 и разработанной в соответствии с пунктом 13 Правил обеспечения безопасности при проведении официальных спортивных соревнований, утвержденных постановлением Правительства Российской Федерации от 18 апреля 2014 г. № 353 (Собрание законодательства Российской Федерации, 2014, № 18, ст. 2194).

12.2. Участие в спортивных соревнованиях осуществляется только при наличии договора о страховании: несчастных случаев, жизни и здоровья, который представляется в главную судейскую коллегию соревнования на каждого участника спортивного соревнования. Страхование участников спортивных соревнований осуществляется, как за счет средств бюджетов муниципальных образований, так и внебюджетных средств, в соответствии с действующим законодательством РФ.

12.3 Оказание скорой медицинской помощи осуществляется в соответствии с приказом Министерства здравоохранения Российской Федерации от 01.03.2016 г. № 134н «О порядке организации оказания медицинской помощи лицам, занимающимся физической культурой и спортом (в том числе при подготовке и проведении физкультурных и спортивных мероприятий), включая порядок медицинского осмотра лиц, желающих пройти спортивную подготовку, заниматься физической культурой и спортом в организациях и (или) выполнить нормативы испытаний (тестов) Всероссийского физкультурно-спортивного комплекса «Готов к труду и обороне».

Каждый участник соревнований должен пройти медицинский осмотр по месту жительства и иметь справку о состоянии здоровья, которая является основанием для допуска к спортивным соревнованиям.

Ответственность за жизнь и здоровье несовершеннолетних спортсменов несут тренеры и представители команд.

Представители команд до отбытия с места финиша обязаны в письменной форме оповестить главного секретаря о том, что все участники команды вернулись с дистанции.

Через 15 минут после окончания контрольного времени для стартовавшего последним участника, главный судья обязан организовать работу по поиску участников, не пришедших на финиш и их сопровождению в расположение центра соревнований.

Требования настоящего раздела Положения конкретизируются в регламентах конкретного спортивного соревнования.

При проведении соревнования главной судейской коллегией должны быть предусмотрены:

- ✓ оповещение в технической информации о наличии опасных мест в районе соревнований, путях их обхода, способах ограждения;
- ✓ - соответствующие меры безопасности на автодорогах, проходящих через район соревнований, если не представляется возможным спланировать дистанцию так, чтобы участники не пересекали такие дороги;
- ✓ - предупреждение представителей команд и участников о неблагоприятной экологической обстановке: непригодности водоёмов для питья и купания, наличии опасных насекомых и т.п.;
- ✓ - расчистка трасс, установка предупреждающих знаков перед опасными местами, предотвращение возможности выхода участников на непроходимые болота;
- ✓ - обозначение на карте и ограждение на местности запрещённых для бега районов;
- ✓ - оповещение участников о необходимости соблюдения тех или иных мер предосторожности отдельных участков дистанции;
- ✓ - оповещение участников о действиях в случае потери ориентировки.

При проведении соревнований для начинающих, район должен быть четко ограничен заметными ориентирами или маркировкой (о чём участники должны быть информированы).

Контролёры КП и судьи службы дистанции, находящиеся в районе соревнований, вправе указывать явно заблудившимся участникам дорогу на финиш. Контролёры КП должны быть об этом проинформированы.

При исключительно неблагоприятных погодных условиях, и в случае иных непредвидимых форс-мажорных обстоятельствах, угрожающих безопасности

участников, Главный судья (по согласованию с Контролёром соревнований при его наличии) имеет право вносить изменения в программу соревнования: перенести время старта, очередность видов, отменить старт. В последнем случае стартовые (заявочные) взносы не возвращаются.

Организатор и участники соревнования обязаны соблюдать все природоохранные правила в районе соревнований.

Ответственность за безопасность дистанций несут организаторы соревнований в лице Главной Судейской Коллегии.

13. Финансирование соревнований

Расходы по организации и проведению соревнований производятся за счёт целевых стартовых взносов, а также благотворительных средств. Величину стартового взноса определяет АНП «Федерация спортивного ориентирования и туризма г. Выборга и Выборгского района».

Расходы по награждению победителей и призеров в каждой возрастной группе, питанию волонтеров несут МБУ «ФСЦ «Фаворит» и АНП «Федерация спортивного ориентирования г. Выборга и Выборгского района». Награждение проводится отдельно среди мужчин и женщин (юношей и девушек).

Расходы по командированию (проезд, питание, размещение) и страхованию участников соревнований, в том числе тренеров, представителей команд и других специалистов обеспечивают командирующие организации.

Обеспечение соревнования медицинским обслуживанием возлагается на АНП «Федерация спортивного ориентирования и туризма г. Выборга и Выборгского района». Ответственный – Станковский Виктор Михайлович, директор АНП «Федерация спортивного ориентирования и туризма г. Выборга и Выборгского района» (тел. 8-921-933-14-96).

14. Информационное обеспечение

Информация о старте будет распространяться через сайт o-site.spb.ru

15. Размещение

Размещение участников соревнований возможно в гостиницах г. Выборг. Полевой лагерь не предусматривается организаторами.

**Настоящее положение является официальным вызовом на
соревнование**