

**ЧЕМПИОНАТ И ПЕРВЕНСТВО САНКТ-ПЕТЕРБУРГА ПО СПОРТИВНОМУ ОРИЕНТИРОВАНИЮ
ПЕРВЕНСТВО СФСО САНКТ-ПЕТЕРБУРГА СРЕДИ ВЕТЕРАНОВ**

ИНФОРМАЦИОННЫЙ БЮЛЛЕТЕНЬ № 2

1. Организаторы

Комитет по физической культуре и спорту Санкт-Петербурга.
СПб ГАУ «Центр подготовки спортивных сборных команд Санкт-Петербурга»
РФСО «Спортивная Федерация спортивного ориентирования Санкт-Петербурга»

Главный судья - Курдюмов А.А. (ССВК, атт.)
Главный секретарь – Васильева И.В. (ССВК, атт.)
Первый заместитель главного судьи – Родионов Б.И. (СС1К, атт.)
Технический делегат – Филатов В.К. (ССВК, атт)

2. Время и место проведения:

Соревнования проводятся 10 октября возле пос. Цвелодубово (к югу от «Скандинавии»), Выборгского района Ленинградской области, [Ссылка на яндекс карты.](#)

3. Дисциплины и участники соревнований

[Чемпионат Санкт-Петербурга](#): кросс-марафон (0830041811Я)
[Первенство Санкт-Петербурга](#): кросс-лонг-общий старт (0830111811Я)
[Первенство СФСО Санкт-Петербурга среди ветеранов](#): кросс-классика-общий старт (0830111811Я)

[Чемпионат Санкт-Петербурга](#): М21, Ж21 (2002 г.р. и старше)

[Первенство Санкт-Петербурга](#): М14, Ж14 (2007-2008 г.р.), М16, Ж16 (2005 - 2006 г.р.), М18, Ж18 (2003- 2004 г.р.), М20, Ж20 (2001-2002 г.р.).

[Первенство СФСО Санкт-Петербурга среди ветеранов](#):

М35, Ж35 (1986 г.р. и старше), М40, Ж40 (1981 г.р. и старше), М45, Ж45 (1976 г.р. и старше), М50, Ж50 (1971 г.р. и старше), М55, Ж55 (1966 г.р. и старше), М60, Ж60 (1961 г.р. и старше), М65, Ж65 (1956 г.р. и старше), М70, Ж70 (1951 г.р. и старше), М75, Ж75 (1946 г.р. и старше), М80, Ж80 (1941 г.р. и старше), М85, Ж85 (1936 г.р. и старше), М90, Ж90 (1931 г.р. и старше),

[Открытое первенство Федерации СПб](#):

М10, Ж10 (2011-2012 г.р.), М12, Ж12 (2009-2010 г.р.), М21К, Ж21К (2000 г.р. и старше)

[Открытые группы](#): ФИТНЕС-КОР., ФИТНЕС-СРЕДН. ФИТНЕС-ДЛИН., ДТР

4. Заявки и время старта

Окончание приема заявок на сайте <http://o-reg.spb.ru/> – среда 6 октября 23:59:59
Начало стартов – воскресенье 10 октября 11:30

Группы ФИТНЕС-КОР., ФИТНЕС-СРЕДН. ФИТНЕС-ДЛИН., ДТР - старт по стартовой станции.

Группы МЖ10, МЖ12, Ж70-Ж85, М75-М85, ДТР, ФИТНЕС - отдельный старт.

Для остальных групп – общий старт

Стоимость участия в соответствии с [финансовыми условиями](#) СФСО Санкт-Петербурга

Стоимость группы ДТР – 250р, ФИТНЕС – 300р

Внимание детских тренеров: участникам групп МЖ10-12 на старте будут выдаваться GPСтрекеры. Руководителям команд необходимо определить среди своих воспитанников наименее опытных спортсменов/новичков и при заявке на o-reg.spb.ru в комментариях указать "Трекер нужен".

5. Комиссия по допуску:

Участники всех групп Чемпионата и Первенства Санкт-Петербурга, а также групп МЖ10-МЖ12 допускаются к соревнованиям только при условии предварительного прохождения комиссии по допуску. Необходимые документы:

- список команды с медицинским допуском на каждого спортсмена, завизированный руководителем организации и заверенный печатью;
- паспорта или свидетельства о рождении всех участников;
- оригиналы договоров о страховании жизни и здоровья от несчастных случаев на всех участников;
- классификационные книжки спортсменов или приказы о присвоении разрядов.
- Спортсмены, выступающие лично, предъявляют медицинскую справку и все документы, перечисленные выше, за исключением командной заявки.

Для прохождения Комиссии по допуску нужно прислать сканы документов по e-mail: mk@spb.of.ru Окончание приема документов **5 октября 20.00**

Заявка на месте в день проведения соревнований производится только на резервные места и только при предъявлении оригиналов документов для Комиссии по допуску.

Участники Первенства СФСО Санкт-Петербурга среди ветеранов представляют в секретариат соревнований расписку о личной ответственности за свою жизнь и здоровье.

6. Система отметки:

Тип отметки: SFR-system.

Можно стартовать со своими или арендованными чипами. Аренда чипа 50 руб.

7. Как добраться

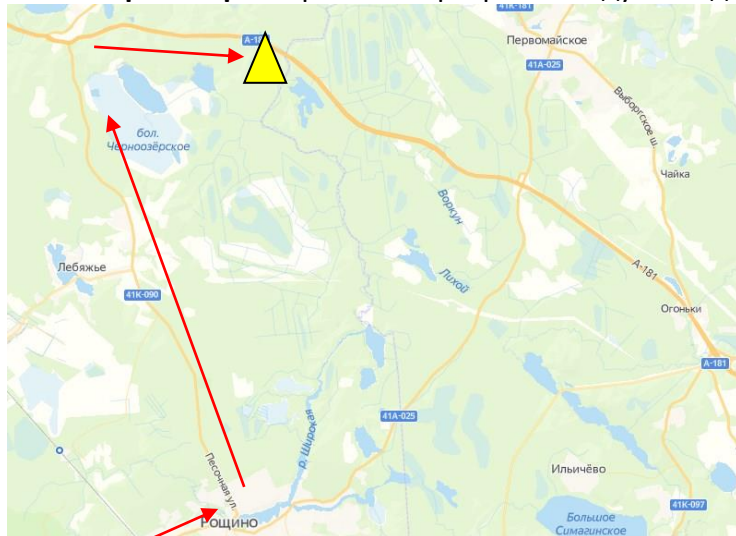
Общественным транспортом: электропоездом с Финляндского вокзала или со ст. Удельная до ст. Рощино или маршрутка № 680 от М «пр. Просвещения» до вокзала в Рощино, далее возможны варианты:

(а) автобус № 125 Рощино – Цвелодубово - до остановки «Трасса «Скандинавия», время в пути 22 мин., от остановки по трассе «Скандинавия» в сторону СПб пешком 5.5 км до поворота на грунтовую дорогу, ведущую в центр соревнований;

(б) автобус № 124 Рощино – Первомайское - до остановки «Трасса «Скандинавия», время в пути 20 мин., от остановки по трассе «Скандинавия» в сторону Выборга пешком 7 км до поворота на грунтовую дорогу, ведущую в центр соревнований;

(в) такси от вокзала в Рощино (тел. диспетчерской +7(812)9653977) до поворота на грунтовую дорогу, ведущую в центр соревнований (стоимость 650 руб).


На автотранспорте: организаторы рекомендуют подъезд через п. Рощино по трассе 41К-090.



После поворота направо на «Скандинавию» (А-181), двигаться 5.5 км. до съезда, далее 500м.

до центра соревнований.

Съезд с трассы «Скандинавия» со стороны Выборга на 06.10.2021:



Внимание! Съезд с трассы «Скандинавия» со стороны Петербурга ЗАПРЕЩЕН! Съезд только по ходу движения со стороны Выборга.

8. Техническая информация

Карта: М 1:10000 Н=5 м, рисовка 2016-2018 гг. Автор карты В.Л.Чегаровский.

Местность и ограничение района: с севера шоссе «Скандинавия»; с востока грунтовой дорогой, по которой осуществляется подъезд на старт, и рекой Грязновка; с запада шоссе Рощино-Цвелодубово; с юга район не имеет четких границ.

Аварийный азимут: АА-0 (север)

В случае потери ориентировки двигаться на север (АА-0) до трассы «Скандинавия». Не выходя на шоссе, двигаться по тропинке на восток до пересечения с дорогой, ведущей на старт, и далее на юг к центру соревнований.

КОНТРОЛЬНОЕ ВРЕМЯ:

-кросс-марафон: 240 мин.

-кросс-лонг-общий старт: 160 мин.

-кросс-классика-общий старт 120 мин.

Присутствуют две ярко выраженные ландшафтные зоны:

1. Лес в основном хвойных пород, проходимость в основном хорошая. Большое количество дорог. Относительно плавные формы рельефа, в основном ямы и лощины. Перепад на склоне до 30 м.

2. Болото: (а) Открытое моховое болото с редкой растительностью, относительно мокрое (на момент инспекции 22 мая по щиколотку); (б) Сухое полуоткрытое болото с вкраплениями озер и непроходимых болот. Границы озер и непроходимых болот в основном твердые и хорошо видны на местности. Присутствует «верескообразная» растительность, затрудняющая движение. Кроме того, имеются менее заметные вкрапления болот с тяжелой проходимостью (на карте сплошная штриховка и желтый цвет).

Опасные места: непроходимые болота, асфальтовая дорога со слабым движением.

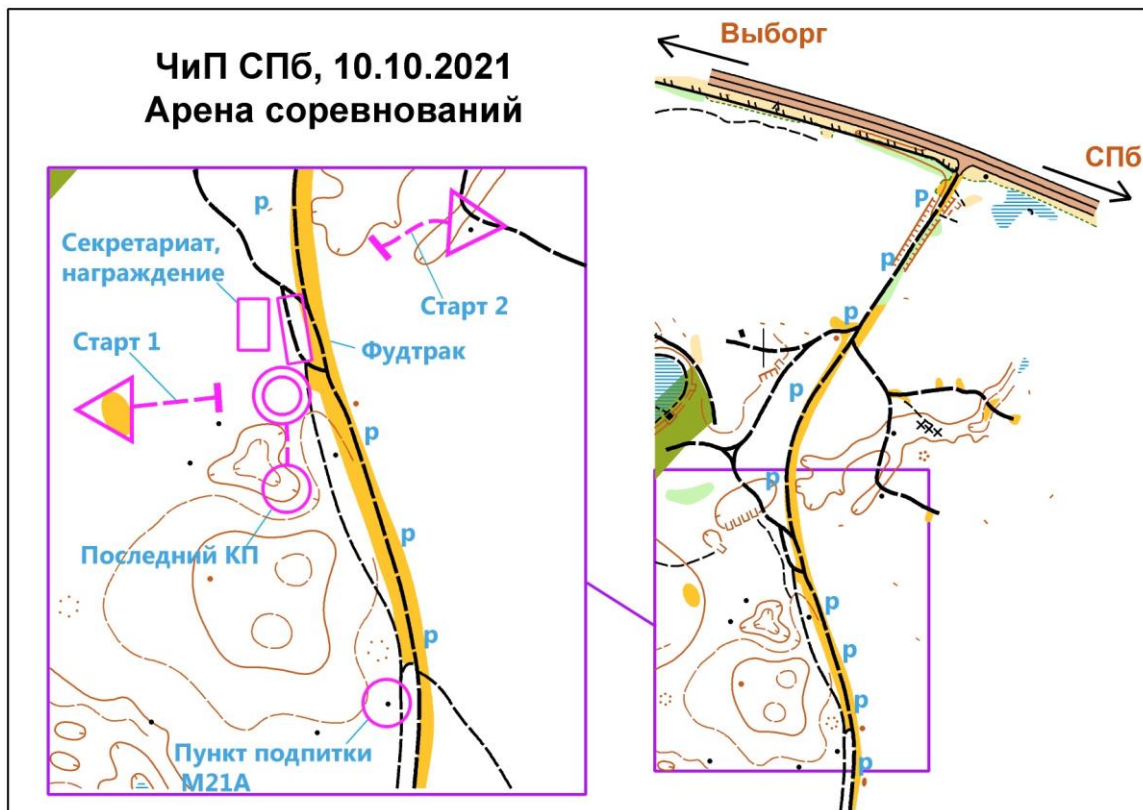
9. Параметры дистанций

| Группа | параметры | Масштаб карты | формат | Кол-во пунктов питания |
|------------------------------|-----------------|---------------|--------|------------------------|
| Старт № 1, общий | | | | |
| М21 | 21,8 км – 34КП | 1:10 000 | А3 | 3 |
| М20 | 10,1 км – 26КП | 1:10 000 | А4 | 1 |
| М18 | 8,5 км- 17КП | 1:10 000 | А4 | 1 |
| М16 | 6,3 км – 16КП | 1:10 000 | А4 | 1 |
| М14 | 4,7 км – 14КП | 1:10 000 | А4 | нет |
| Ж21 | 13,5 км – 24КП | 1:10 000 | А3 | 2 |
| Ж20 | 8,5 км- 17КП | 1:10 000 | А4 | 1 |
| Ж18 | 6,7 км – 16КП | 1:10 000 | А4 | 1 |
| Ж16 | 5,6 км – 15КП | 1:10 000 | А4 | нет |
| Ж14 | 4,0 км – 13КП | 1:10 000 | А4 | нет |
| М35 | 13,5 км – 24 КП | 1:10 000 | А3 | 2 |
| М21К | 10,1 км – 26КП | 1:10 000 | А4 | 1 |
| М40, М45, | 10,1 км – 26КП | 1:10 000 | А4 | 1 |
| М50, М55 | 8,5 км- 17КП | 1:10 000 | А4 | 1 |
| М60, М65 | 6,7 км – 16КП | 1:10 000 | А4 | 1 |
| Ж35, Ж40 | 8,5 км- 17КП | 1:10 000 | А4 | 1 |
| Ж45, Ж50, Ж21К | 6,7 км – 16КП | 1:10 000 | А4 | 1 |
| Ж55, Ж60 | 5,4 км – 17КП | 1:10 000 | А4 | нет |
| Старт № 2, раздельный | | | | |
| М10, Ж10 | 2 км – 7КП | 1:7500 | А4 | нет |
| М12 | 2,2 км – 8КП | 1:7500 | А4 | нет |
| Ж12 | 2,1км – 8КП | 1:7500 | А4 | нет |
| М70, Ж65 | 4,4 км – 11КП | 1:7500 | А4 | нет |
| М75, Ж70 | 3,7 км – 9КП | 1:7500 | А4 | нет |
| Ж75, М80, М85 | 4,1 км – 11КП | 1:7500 | А4 | нет |
| Ж80, Ж85 | 3,5 км – 9КП | 1:7500 | А4 | нет |
| ДТР | 2,3 км – 8КП | 1:7500 | А4 | нет |
| Фит.дл | 7,2 км – 16КП | 1:10 000 | А4 | 1 |
| Фит.ср. | 4,6км – 12КП | 1:7500 | А4 | нет |
| Фит.кор | 3,5км – 11КП | 1:7500 | А4 | нет |

10. Расписание общих стартов:

| Группа | Время старта |
|-------------------------|--------------|
| М21, Ж20, М20 | 11-30 |
| Ж21, Ж35, М40 | 11-40 |
| М45, М50, М60, Ж40, Ж45 | 11-50 |
| М35, М21К, Ж50 | 12-00 |
| М18, М65, Ж21К, Ж60 | 12-10 |
| М55, Ж18, Ж55 | 12-20 |
| М14, | 12-30 |
| Ж16, Ж14 | 12-40 |
| М16 | 12-50 |

11. Центр соревнований



Во время старта будет работать детский сад. Нахождение ребенка в детском саду – платное.

На парковке водители обязаны следовать указаниям регулировщиков, при несоблюдении этого требования владелец авто не будет допущен к старту.

12. Дополнительная информация

Награждение проводится по мере определения победителей и призеров, следите за объявлениями в центре соревнований.

Вся имеющаяся дополнительная информация будет опубликована на стендах информации.

В ЦЕНТРЕ СОРЕВНОВАНИЙ ОБЯЗАТЕЛЬНО СОБЛЮДЕНИЕ СОЦИАЛЬНОЙ ДИСТАНЦИИ И ИСПОЛЬЗОВАНИЕ СРЕДСТВ ИНДИВИДУАЛЬНОЙ ЗАЩИТЫ.

