



Выборгская Тройка

Техническая Информация
о соревнованиях по спортивному ориентированию
«ВЫБОРГСКАЯ ТРОЙКА - 2019»

Электронная отметка

SportIdent на всех стартах.

Старт 1 | 27.04.2019

Адрес	г. Выборг, ул. Рубежная д. 31 (Школа №10)	
Начало старта	12:00	
Дисциплина	Спринт 25-30 мин	
Контрольное время	75 мин	

Район соревнований: ограничен ул. Круговая, Большая Каменная и Приморским шоссе. С юга по краю карты проходит редко используемая железная дорога.

Центр находится непосредственно у финиша. Через указанные проходы в ограждении школы возможно пробегание взрослых спортсменов, будьте осторожны! Просим парковать автомобили вне района соревнований или по его северной границе.

Опасные места: автомобильные дороги, железная дорога, окопы и оборонительные сооружения форта (глубина 1-4 метра), скальные обрывы, болота, пруды, бытовой мусор.

Местность соревнований представляет собой городские кварталы 80-х, 90-х годов, между которыми находятся участки промышленной застройки (в сумме 50% площади района) и лесопарковые зоны небольшой площади (50% района).

Рекомендуемый тип обуви: лесной, с металлическими шипами, значительная часть КП стоит в лесопарковых зонах.

Лес в основном хорошо пробегаемый, хвойных пород, 30% – лес с плохой проходимостью и заболоченности.

Карта: подготовлена в 2018 году Шириняном А., старая версия карты использовалась на соревнованиях «Выборгская тройка – 2013». Карта вычерчена в знаках спринта. Масштаб карты 1:4000 (дети и ветераны) и 1:4500, сечение рельефа – 2,5 метра. **Легенд в карте нет!**

Запрещенные для пробегаания проходы (имеются на дистанциях взрослых спортсменов и старших детей) отмечены стандартным знаком.

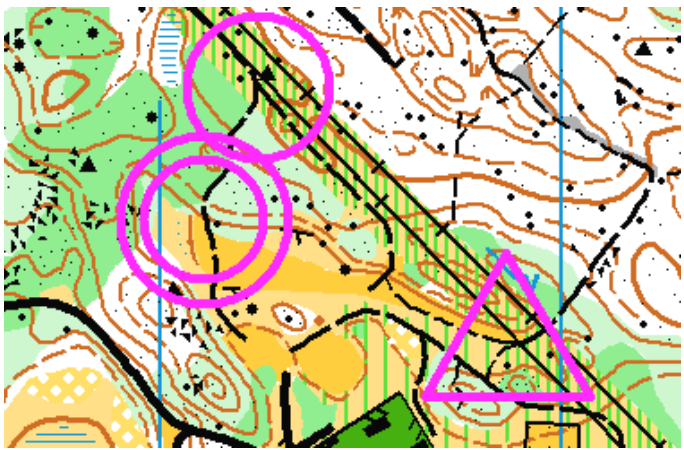
Фрагменты карт



Предварительные параметры дистанций

(могут незначительно измениться)

Старт 1. Start 1.			
Группа Class	Длина, км Length, km	Группа Class	Длина, км Length, km
M10	1,6	W10	1,6
M12	1,7	W12	1,7
M14	2,6	W14	2,0
M16	3,4	W16	3,0
M18	4,2	W18	3,4
M21	3,5	W21	3,2
M21E	4,6	W21E	4,2
M35	4,2	W35	3,6
M40	3,7	W40	3,6
M45	3,7	W45	3,1
M50	3,7	W50	3,1
M55	3,1	W55	2,6
M60	3,1	W60	2,2
M65	2,2	W65	2,2
M70	2,0	W70	2,0
Open-A	3,5	Open-B	2,0

Адрес	Пос. Кировские Дачи (конец ул. Лесхозная, съезд со Светогорского шоссе сразу после поселка)	
Начало старта	22:10	
Дисциплина	Ночное ориентирование, классика 30-40 мин	
Контрольное время	105 мин	

Район соревнований: ограничен с юга грунтовой дорогой, за которой имеется до 100 метров жилой застройки или заросшие поля и Выборгский залив, с востока – шоссе Выборг – Светогорск, с севера – озеро и окружная автодорога, с северо-запада – ручей.

Старт находится в непосредственной близости от центра, до пункта К – 200 метров по разметке. Парковка автотранспорта – вдоль дороги к центру соревнований.

Опасные места: скальные обрывы, болота, озера, разбитые изоляторы у опор линии электропередачи, автодороги.

Местность соревнований представляет собой возвышенности с болотами между ними. На вершине присутствуют мелкие скальные формы. 25% территории соревнований – хорошо пробегаемый лес преимущественно хвойных пород, остальное – ельник или лиственный лес с плохой проходимостью, заболоченности и лес с большим количеством мелких камней, затрудняющими передвижение.


Дорожная сеть неоднородна, в районе лыжных трас плотность дорог и тропинок высока, в районе соревнований элитных групп присутствуют только просеки ЛЭП, квартальные просеки и остатки старых лесовозных дорог.

Аварийный азимут: юго-запад, необходимо двигаться до линии электропередачи или грунтовой дороги, затем по ним – налево в центр соревнований.

Карта: подготовлена в 2013-2014 годах Л. Маланковым, С. Воробьем, К. Бригинцом, использовалась на соревнованиях «Финал кубка СПб и ЛО – 2014». Масштабы карт: 1:10 000 (MW21E) и 1:7500 (остальные), сечение рельефа 2,5 метра. Легенды впечатаны в карту.

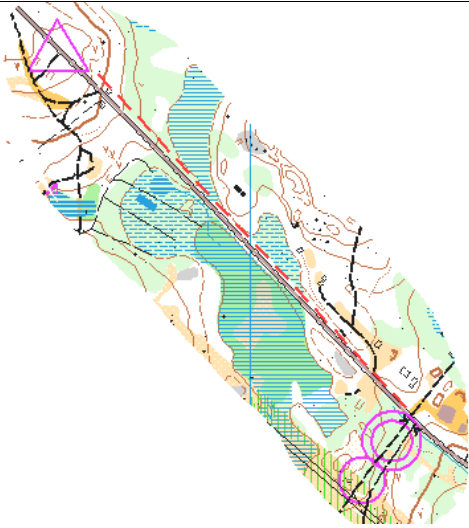
Из-за интенсивного таяния снега в районе финиша и старта Вам могут понадобиться резиновые сапоги с теплой одеждой!

Фрагменты карт



Параметры дистанций

Старт 2. Start 2.			
Группа Class	Длина, км Length, km	Группа Class	Длина, км Length, km
M16	3,8	W16	3,1
M18	3,4	W18	3,8
M21	3,7	W21	3,5
M21E	5,2	W21E	4,5
M35	3,4	W35	4,0
M40	4,1	W40	4,0
M45	4,1	W45	3,6
M50	3,6	W50	3,3
M55	3,6	W55	2,2
M60	2,8	W60	2,2
Open-A	3,7		

Адрес	Петровка	
Начало старта	22:10	
Дисциплина	Классика 40-45 мин	
Контрольное время	120 мин	

Район соревнований: ограничен с юга заливом Беличий, с востока и северо-востока – полями. С запада четкой границы нет, однако в 1 км от границы карты находятся инженерно-технические сооружения границы перейти которые незаметно не представляется возможным.

До старта от центра соревнований – 600 метров, от парковки – 1 км. Пункт К – в 100 метрах от старта. Парковка автотранспорта осуществляется на дороге к центру соревнований.

Опасные места: скальные обрывы, бытовой мусор, вырубки, колючая проволока, разбитые изоляторы у опор линии электропередачи.

Местность соревнований представляет собой возвышенность с системой верховых болот. На вершине присутствуют мелкие скальные формы, на склонах к заливу – скальные обрывы. Растительность 60% территории соревнований – хорошо пробегаемый лес преимущественно хвойных пород, 40% – лес с плохой проходимостью, имеются заболоченности.


Аварийный азимут: север для дистанций в южной части карты, юг – для дистанций в северной части карты.

Дистанция МЖ10 промаркирована сплошной пластиковой лентой, у групп МЖ12 маркер внесен в карту.

Карта: подготовлена в 2012 году Токмаковым К. и Ковязиным А., использовалась на соревнованиях «Кубок Карельского перешейка–2013». Масштаб карты 1:7500, Н=2,5 метра. Легенды впечатаны в карту.

Из-за интенсивного таяния снега в районе финиша и старта Вам могут понадобиться резиновые сапоги с теплой одеждой!

Фрагменты карт



Параметры дистанций

Старт 3. Start 3.			
Группа Class	Длина, км Length, km	Группа Class	Длина, км Length, km
M10	1,9	W10	1,9
M12	2,3	W12	2,3
M14	2,3	W14	2,2
M16	3,8	W16	3,0
M18	4,7	W18	3,8
M21	3,8	W21	3,0
M21E	5,7	W21E	4,4
M35	4,7	W35	3,9
M40	4,7	W40	3,9
M45	4,1	W45	3,6
M50	4,1	W50	3,6
M55	3,8	W55	2,9
M60	3,8	W60	2,6
M65	2,6	W65	2,6
M70	2,6	W70	2,6
Open-A	4,1	Open-B	2,2

Информационный партнёр



Мероприятия – партнёры



o-nw.com/kkp



nordwesttrail.ru/

Выборгская тройка 2019