



## Классика от FoxTeam.

**1.Дата и место проведения:** 7 мая(воскресенье), Цвелодубово.

Координаты старта **60.378390, 29.587783**

**2.Порядок старта.** Старт открытый. Начало в 12:00, окончание старта в 13:30

Контрольное время 2 часа.

**3.Техническая информация.**

**Местность** соревнований расположена на высоте 45-75 метров над уровнем моря. Лес преимущественно хвойных пород, много мелких форм рельефа ,перепады на склоне до 30 м.

**Карта:** в мае-июле 2011 года. Составители: Александр Ковязин, Сергей Воробей, Полина Токмакова, Константин Токмаков. Масштаб 1:10000. Сечение рельефа 2,5 метра.

**Параметры дистанций :**

<b>A</b>	<b>7.4 км</b>	<b>18 кп</b>
<b>B</b>	<b>5.4 км</b>	<b>14 кп</b>
<b>C</b>	<b>3.8 км</b>	<b>11 кп</b>
<b>D</b>	<b>2.6 км</b>	<b>5 кп</b>

Дистанции А, В и С доступны в варианте рельеф + гидрография.

**4.Подъезд участников:**

1.На личном авто. У съезда с шоссе призма.

2.Электропоездом до Рощино, далее на **АВТОБУСЕ** №125 . До остановки Нахимовская база отдыха. Расписание автобуса:

Рощино- Цвелодубово	<b>10:50- 11:17</b>	<b>11:50- 12:17</b>
Цвелодубово- Рощино	<b>15:20- 15:47</b>	

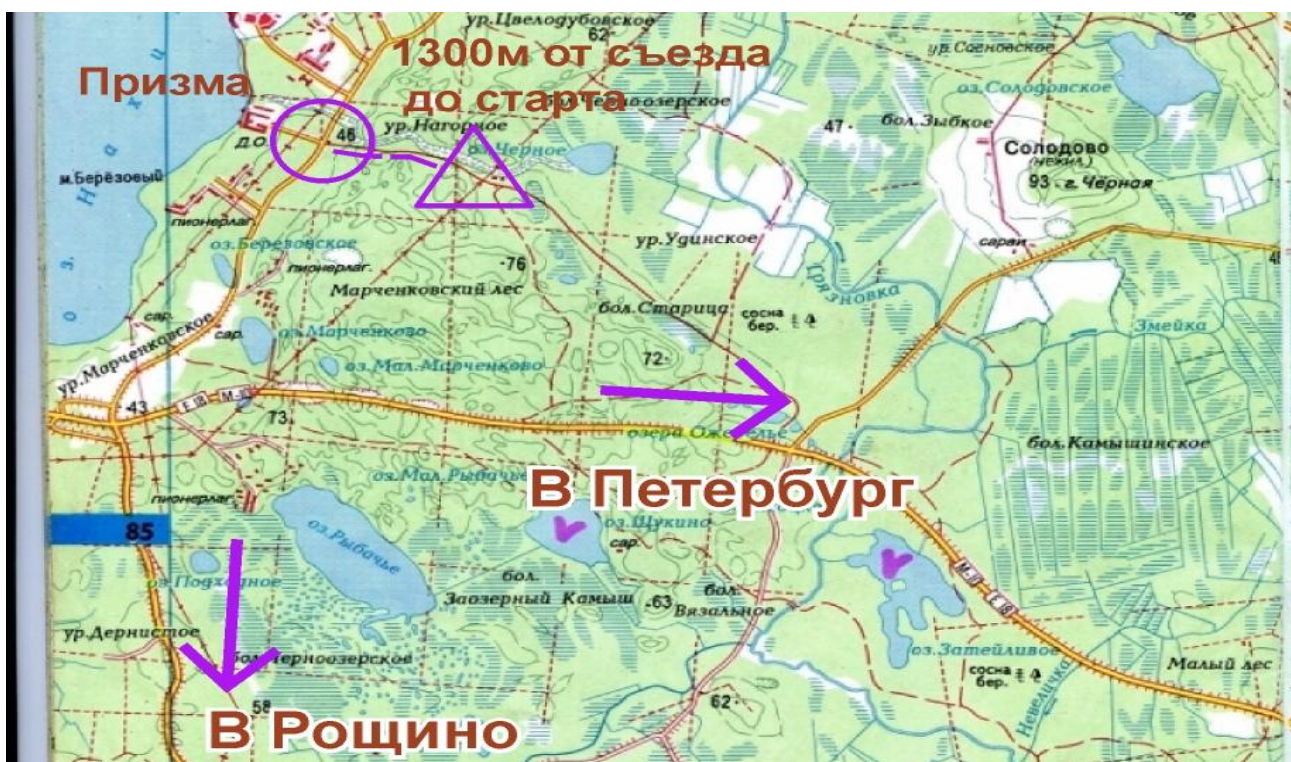
## Расписание электропоездов :

Удельная	9:41	10:03	10:55 Л
Рощино	10:33	10:56	11:25 Л

## Обратно:

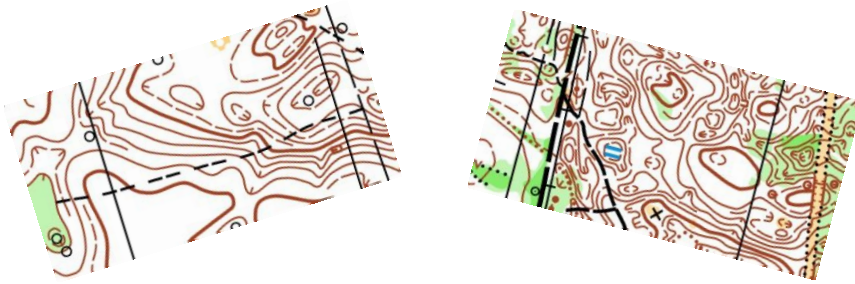
Из Рощино	В 14:33	В 14:54	В 15:48 Л	В 16:06
-----------	---------	---------	-----------	---------

## Схема подъезда:

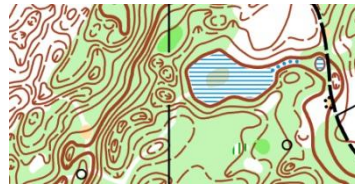


От развязки до съезда с шоссе 3 км.





Образец карты



**6. Система отметки – SFR.** Аренда бесплатная, компенсация при утере чипа- 400 руб.

**7. Заявка и финансовые условия.**

Предварительная заявка на сайте [o-reg.spb.ru](http://o-reg.spb.ru) Окончание приема заявок 4 мая ,23:59.

Стартовый взнос 200 руб. Школьники, студенты, пенсионеры – 150 руб.

Заявка на месте возможна при наличии запасных карт, 300 руб.

Доп. инфо- [oc-foxteam@yandex.ru](mailto:oc-foxteam@yandex.ru), +79046199289- Богдан.