



KILPAILUKUTSU

Suunnistuskilpailut ”Viipurin troika 2013”

Järjestäjät

Viipurin kaupungin ja Viipurin alueen suunnistusfederaatio ja suunnistuskerho ”NORD WEST”.

Aika ja paikka

11–12.5.2013, Viipuri. Kilpailu, joka pidetään 11.5, on samalla Viipurin alueen avoin mestaruuskilpailu.

Ohjelma

Päivä	Lähtö	Kilpailualue	Lähtöväli	Kilpailumuoto
11.5.	12-00	Viipurin kaupungin eteläosa	1 min	Keskimatka määrättyssä suunnassa (25-35 min.)
11.5.	23-00	Monrepos'n puisto	1 min	Yösuunnistus, keskimatka määrättyssä suunnassa (25-35 min.)
12.5	12-00	Bobovyj-niemi	1 min	Lyhyt matka määrättyssä suunnassa (20-35 min.)

Palkintojen jako: päivakilpailussa 11.5 palkintoja jaetaan heti kilpailun päätyttyä jälkeen klo 15.30 paikan päällä; yökilpailussa 11.5 ja päivakilpailussa 12.5 palkintoja jaetaan 12.5. klo 15.30 kilpailupaikoilla.

Osallistujat

Kilparyhmät: HD10, HD12, HD14, HD16, HD18, HD21, HD35, HD40, HD45, HD50, HD55, HD60, HD70. Yökilpailussa: HD16-HD55.

Päivä	Miehet	Naiset	Avoin ryhmä
11.5. (päivä)	H10-H70	D10-D70	on
11.5. (yö)	H16-H55	D16-D55	ei ole
12.5. (päivä)	H10-H70	D10-D70	on

Avoimelle ryhmälle tarjolla ovat teknisesti helpot reitit valinnan mukaan, jotka antavat yleiskäsitystä suunnistuksesta.

Sähköinen merkintä

Kilpailussa käytetään sähköinen merkintäjärjestelmä SportIdent. Oman chipin numero ilmoitetaan ilmoittautumisen aikana. Chipejä pystyy vuokramaan myös kilpailun järjestäjiltä kilpailukeskuksissa. Vuokra 30 ruplaa per lähtö ryhmissä HD21 – HD50, muissa ryhmissä vuokra on 10 ruplaa per lähtö.

Osallistumismaksut

	HD21- HD50	HD16-18, HD55	HD60-70; HD10-14	Avoin ryhmä
Kaikki lähdöt	600	300	200	200
Yksi lähtö	250	150	100	100

Ilmoittautuminen ja maksut

Ilmoittautuminen loppuu 8.5.2013 klo 24.00. Sen jälkeen on mahdollista ilmoittautua paikan päällä, jos kilparyhmissä on vapaita paikkoja. Paikan päällä ilmoittautumisesta peritään 50% lisämaksua.

Ilmoittautuminen tehdään sivulla <http://sportident.ru/entry/>

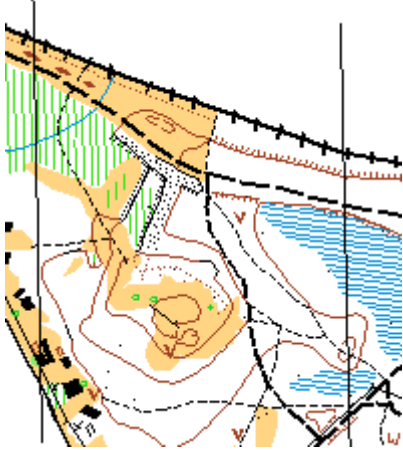
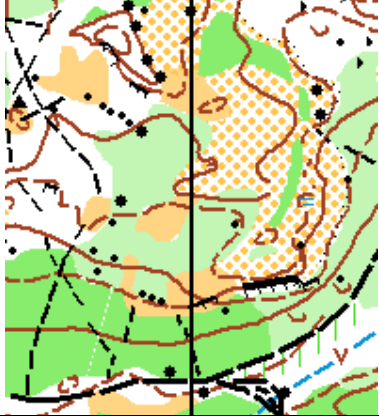
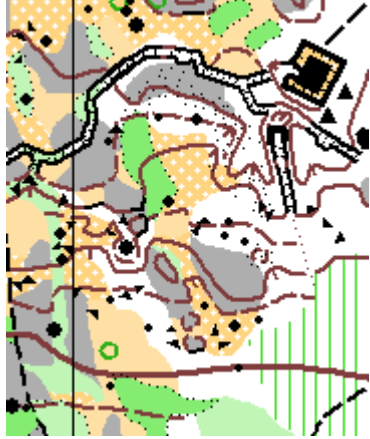
On mahdollista maksaa paikan päällä ja saada maksukuittia.

Järjestäjien puhelin: +7906-257-72-00 Mihail Malyshev.

Palkinnot

Voittajat saivat mitalia, kunniakirjoja ja tavarapalkintoja, toisesta ja kolmannesta sijoista palkitaan mitaleilla ja kunniakirjoilla.

Kilpailualueet

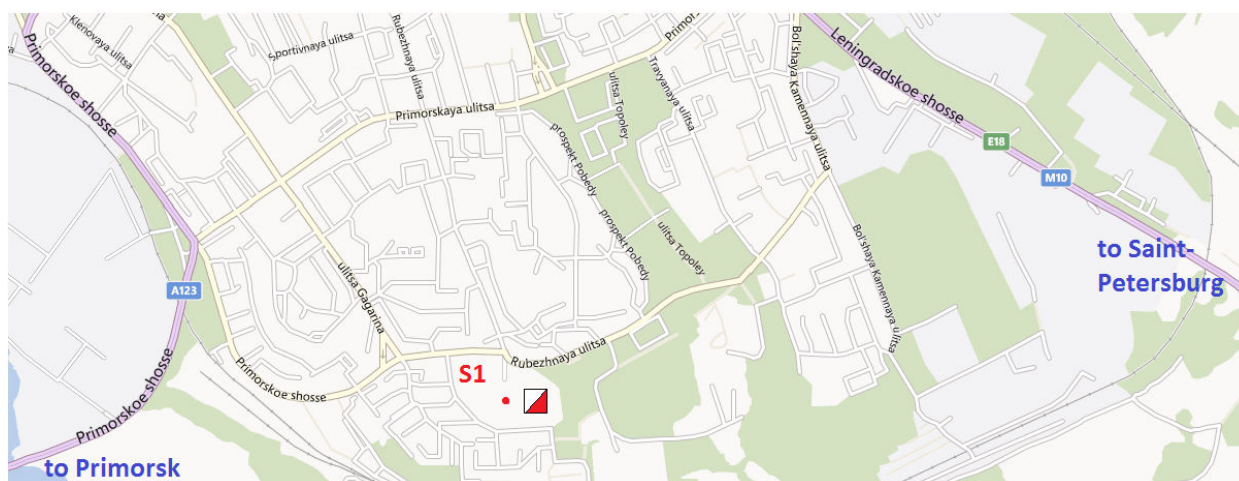
<p>11.5. Päiväkilpailu</p>	<p>Maasto Kaupungin rakennukset ja metsäpuistoalue, kasvillisuutta noin 40%. Suurin osa kasvillisuutta on havumetsä. Maksimaalinen korkeusero samassa rinteessä on noin 20 m. Yksitaiset mäet. Metsässä on olemassa kivilohkarekentiä. Alueella sijaitsee vanha linnake. Vaaralliset paikat Rautatie ja autotiet kartan reunoilla. Juoksuhaudat ja linnakkeen rakennukset (syvyys 1-4 m.).</p>	
<p>11.5. Yökilpailu</p>	<p>Maasto Metsäpuiston alue, kasvillisuutta noin 60%. Suurin osa on havumetsä. Maksimaalinen korkeusero samassa rinteessä on noin 20 m. Maasto on mäkinen. Kalliot vaarojen huipuilla ja rinteillä, kivilohkareet. Vaarojen välissä on soita. Vaaralliset paikat Rautatie ja autotiet kartan reunoilla, jyrkät kalliot.</p>	
<p>12.5. Päiväkilpailu</p>	<p>Maasto Vaara, korkeusero on noin 30 m. 40 % alueelta on havumetsä, jossa pystyy juoksemaan hyvin. Viipurin lahden suunnalla on olemassa kalliot ja tiheät pensaikot. Kivilohkareita. Alueella sijaitsi aikoinaan armeijan osasto ja sen rakennukset sekä tiet ovat edelleen näkyvissä. Vaaralliset paikat Kalliot, armeijan rakenteet (juoksuhaudat, korsut yms.).</p>	

Kartat

	Mittakaava	Käyräväli	Tekijä	Julkaisu vuosi	Kilpailut, joissa kartat olivat ennen käytetty
11.5 Päivä	1:5000	2,5 m	Mihailov A.	2013	Ei käytetty
11.5. Yö	1:5000	2,5 m	Mihailov A.	2012	«Kultainen syksy» 2012
12.5. Päivä	1:4000	2,5 m	Tokmakova P.	2012	Ei käytetty

Kilpailukeskukset

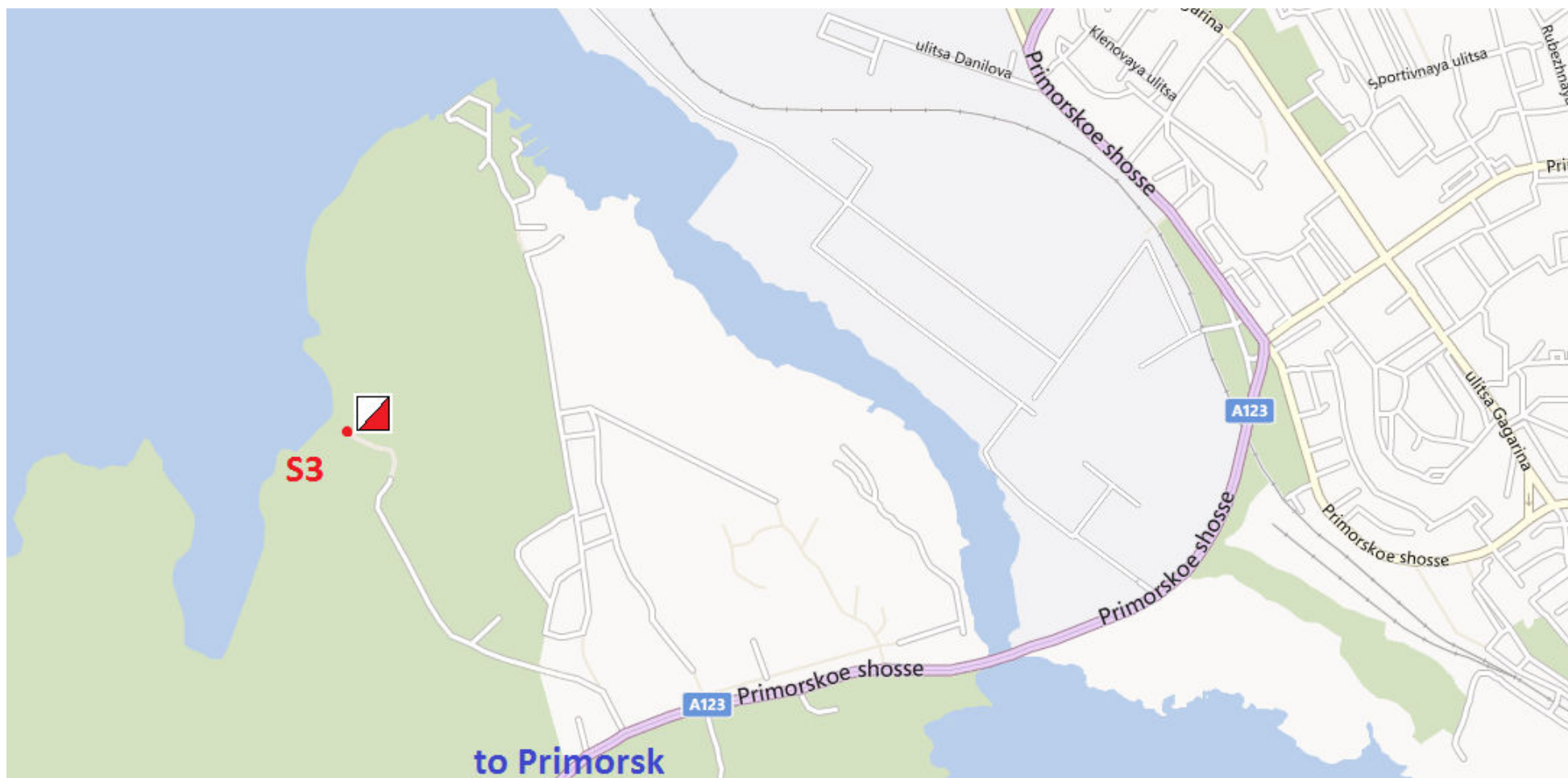
	Kilpailukeskus	Etäisyys rautatieasemalta
11.5. Päivä (S1)	Viipuri, Rubehnaja katu 31, koulu №10	4,0 km.
11.5. Yö (S2)	Monrepos'n puisto, parkkialue puiston portin edessä.	3,2 km.
12.5. Päivä (S3)	Bobrovij niemi, uimaranta.	4,7 km.



11.5. Päiväkilpailu (S1)



11.5. Yökilpailu (S2)



12.5. Päivakilpailu (S3)