



ПОЛОЖЕНИЕ

о соревнованиях по спортивному ориентированию

«ВЫБОРГСКАЯ ТРОЙКА - 2013»

1. Цели и задачи

- 1.1 Популяризация и развитие спортивного ориентирования.
- 1.2 Пропаганда здорового образа жизни.
- 1.3 Совершенствование навыков спортивного ориентирования.

2. Руководство соревнованиями

Непосредственное проведение соревнований осуществляют некоммерческое партнерство «Федерация спортивного ориентирования города Выборга и Выборгского района» и клуб спортивного ориентирования «NORD WEST»

3. Время и место проведения

Соревнования проводятся 11-12 мая 2013 года в городе Выборг Ленинградской области. Дневной старт 11 мая является открытым первенством Выборгского района по спортивному ориентированию.

4. Программа соревнований

Дата	Начало старта	Район соревнований	Стартовый интервал	Дисциплина
11 мая	12-00	Южная часть г. Выборга	1 минута	средняя дистанция в заданном направлении (25-35 минут)
11 мая	23-00	парк Монрепо	1 минута	ночное ориентирование средняя дистанция в заданном направлении (25-35 минут)
12 мая	12-00	мыс Бобовый	1 минута	короткая дистанция в заданном направлении (20-35 минут)

Награждение за дневной старт 11 мая состоится сразу после финиша на месте соревнований в 15-30.

Награждение за ночной старт 11 мая и дневной старт 12 мая состоится 12 мая в 15-30 на месте соревнований.

5. Участники соревнований

К участию в соревнованиях допускаются спортсмены следующих возрастных групп: МЖ10, МЖ12, МЖ14, МЖ16, МЖ18, МЖ21, МЖ35, МЖ40, МЖ45, МЖ50, МЖ55, МЖ60, МЖ70. В ночном старте принимают участие спортсмены групп МЖ16-МЖ55.

Дата	Мужчины	Женщины	Открытая группа
11 мая (день)	М10-М70	Ж10-Ж70	да
11 мая (ночное)	М16-М55	Ж16-Ж55	нет
12 мая (день)	М10-М70	Ж10-Ж70	да

Для открытой группы предоставляется технически простая легко преодолеваемая дистанция по выбору, которая позволит сформировать у участников общие представления о спортивном ориентировании.

6. Электронная отметка

На соревнованиях применяется система электронной отметки SportIdent. Номер чипа указывается владельцем при заявке на соревнования. В центре соревнований будет возможно арендовать чип. Стоимость аренды – 30 руб/старт для групп МЖ21-МЖ50, остальные группы — 10 руб/старт.

7. Стартовый взнос

	МЖ21-МЖ50	МЖ16-18, МЖ55	МЖ60-70 МЖ10-14	Открытая группа
За все старты	600	300	200	200
За 1 старт	250	150	100	100

Членам многодетных семей при предъявлении документов – скидка 50%

8. Заявка и оплата

Заявка на участие в соревнованиях принимается до 23-59 08 мая 2013. Заявка после указанной даты (либо перезаявка в другую группу) осуществляется на месте соревнований при наличии свободных мест в группах, при этом стартовый взнос увеличивается на 50%.

Заявка осуществляется на сайте <http://sportident.ru/entry/>

Реквизиты для оплаты заявочного взноса по безналичному расчету:

Получатель платежа: Индивидуальный предприниматель Токмаков Константин Юрьевич,
ИНН 781650698539 ОКАТО 40296564000

Р/счет 40802810601030000053 в филиале «Северо-Западный»

ООО «БАНК ФИНИНВЕСТ» г. Санкт-Петербург,

к/счет 30101810000000000865 в ГРКЦ ГУ ЦБ РФ

БИК 044030865.

Назначение платежа: "Взнос на соревнования "Выборгская тройка" от команды НДС не облагается".

Просьба для облегчения идентификации платежа **ОБЯЗАТЕЛЬНО УКАЗЫВАЙТЕ НАЗВАНИЕ КОМАНДЫ.**

Получателя платежа следует указывать полностью, как приведено выше. В случае использования каких-либо сокращений или при наличии ошибок платеж не будет зачислен.

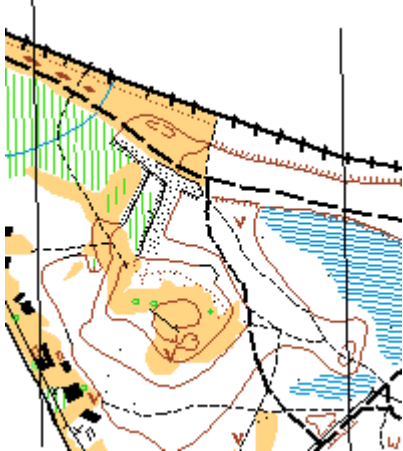
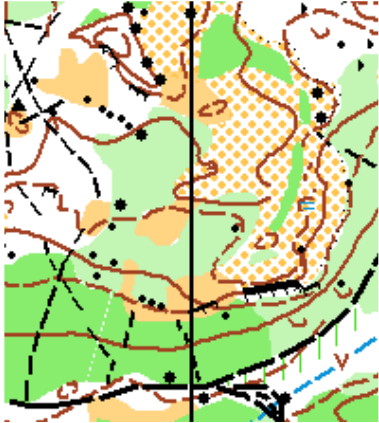
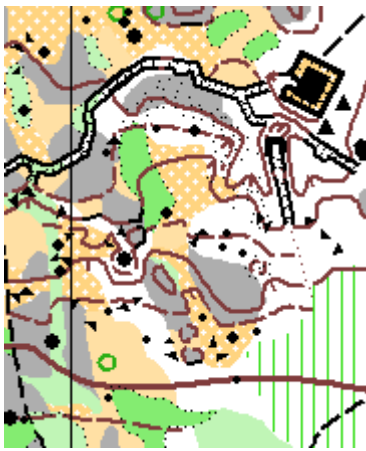
Возможно произвести оплату на месте, при этом получить бланк строгой отчетности.

Телефон организаторов: +7906-257-72-00 Малышев Михаил Владимирович.

9. Награждение

По каждой дисциплине победители награждаются медалью, дипломом и ценным призом, призеры – медалями и дипломами.

10. Районы соревнований

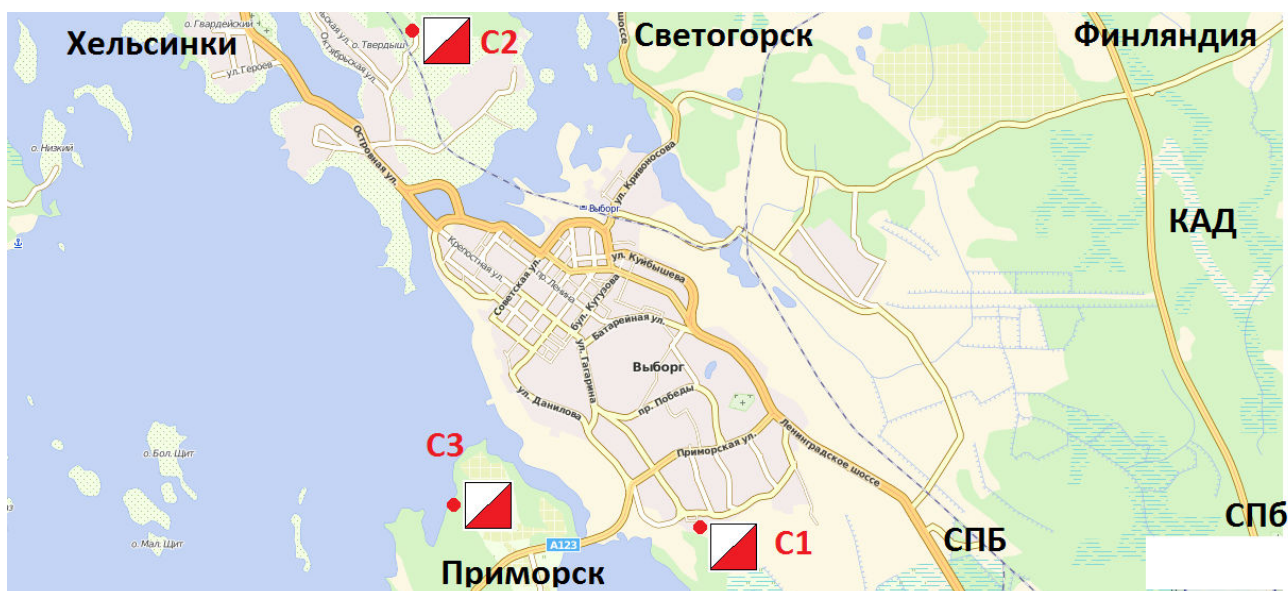
<p>11 мая дневной старт</p>	<p>Ландшафт Городская застройка и лесопарковая зона, закрыта на 40%. Лес в основном хвойных пород. Перепад высот на одном склоне до 20 метров. Район представляет собой отдельные возвышенности на равнине. В лесной части дистанций встречаются каменные россыпи. В районе соревнований располагается форт Выборгской крепости.</p> <p>Опасные места Автомобильные дороги и железная дорога на границах карты. Окопы и оборонительные сооружения форта (глубина 1-4 метра)</p>	
<p>11 мая ночной старт</p>	<p>Ландшафт Территория лесопарка, закрыта на 60%. Лес преимущественно хвойных пород. Перепад высот на склоне до 20 метров. Рельеф представлен массивами, на вершинах которых грунт преимущественно скальный. На склонах массивов - скалы, россыпи камней. Между массивами местность заболочена.</p> <p>Опасные места Железная дорога и шоссе на границе карты. Непреодолимые скалы.</p>	
<p>12 мая дневной старт</p>	<p>Ландшафт Массив с перепадом высот на склоне до 30 метров. 40% территории - хорошо пробегаемый лес преимущественно хвойных пород, со стороны Выборгского залива - скальные структуры без растительности и трудно пробегаемые участки кустарника. Встречаются россыпи камней. В районе соревнований находилась батарея ПВО, ее оборонительные сооружения и коммуникации</p> <p>Опасные места Обрывы, оборонительные сооружения вырубленные в скальных структурах (окопы, ходы сообщения, командные пункты).</p>	

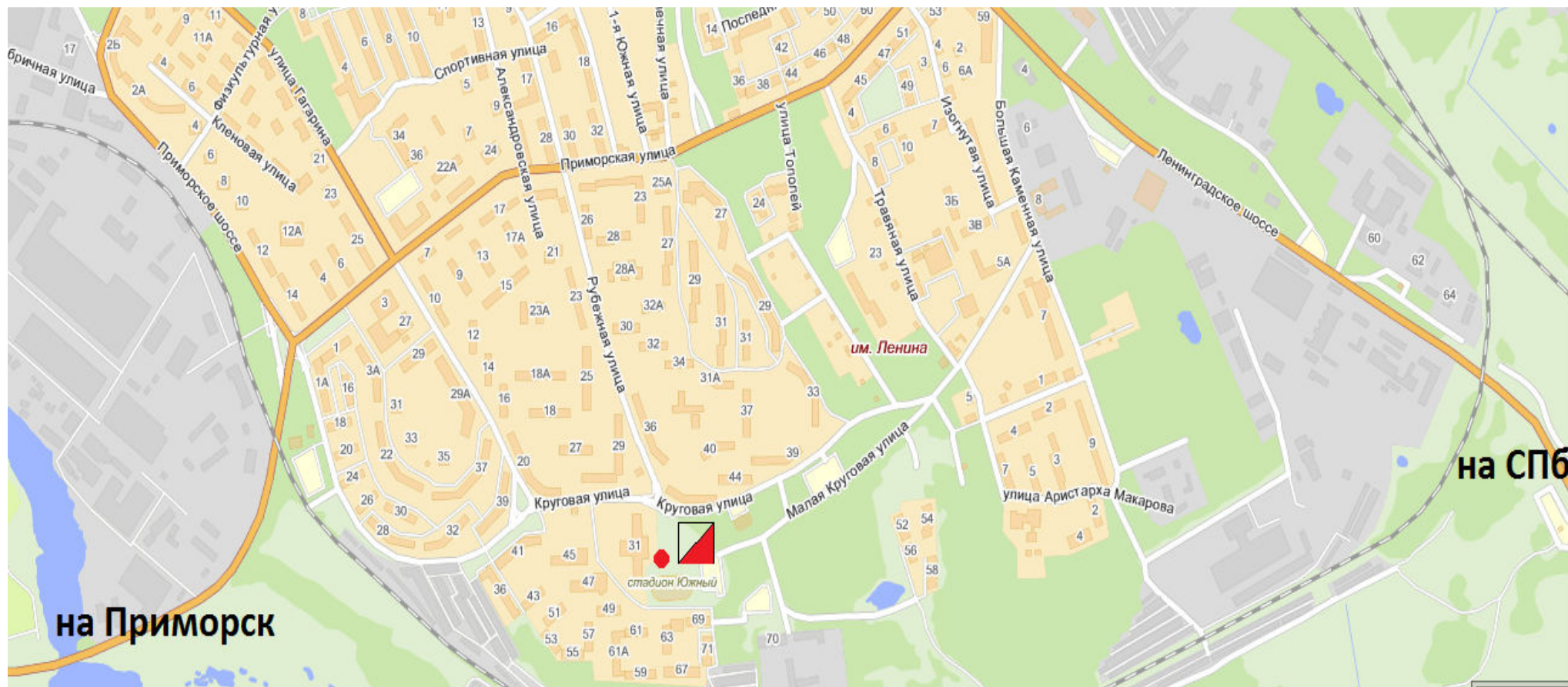
11. Карты

	Масштаб	Сечение рельефа	Автор	Год создания	Использование на соревнованиях
11 мая дневной старт	1:5000	2,5 м	Михайлов Александр	2013	Не использовалась
11 мая ночной старт	1:5000	2,5 м	Михайлов Александр	2012	Золотая осень 2012 им. Б.В. Фролова
12 мая дневной старт	1:4000	2,5 м	Токмакова Полина	2012	Не использовалась

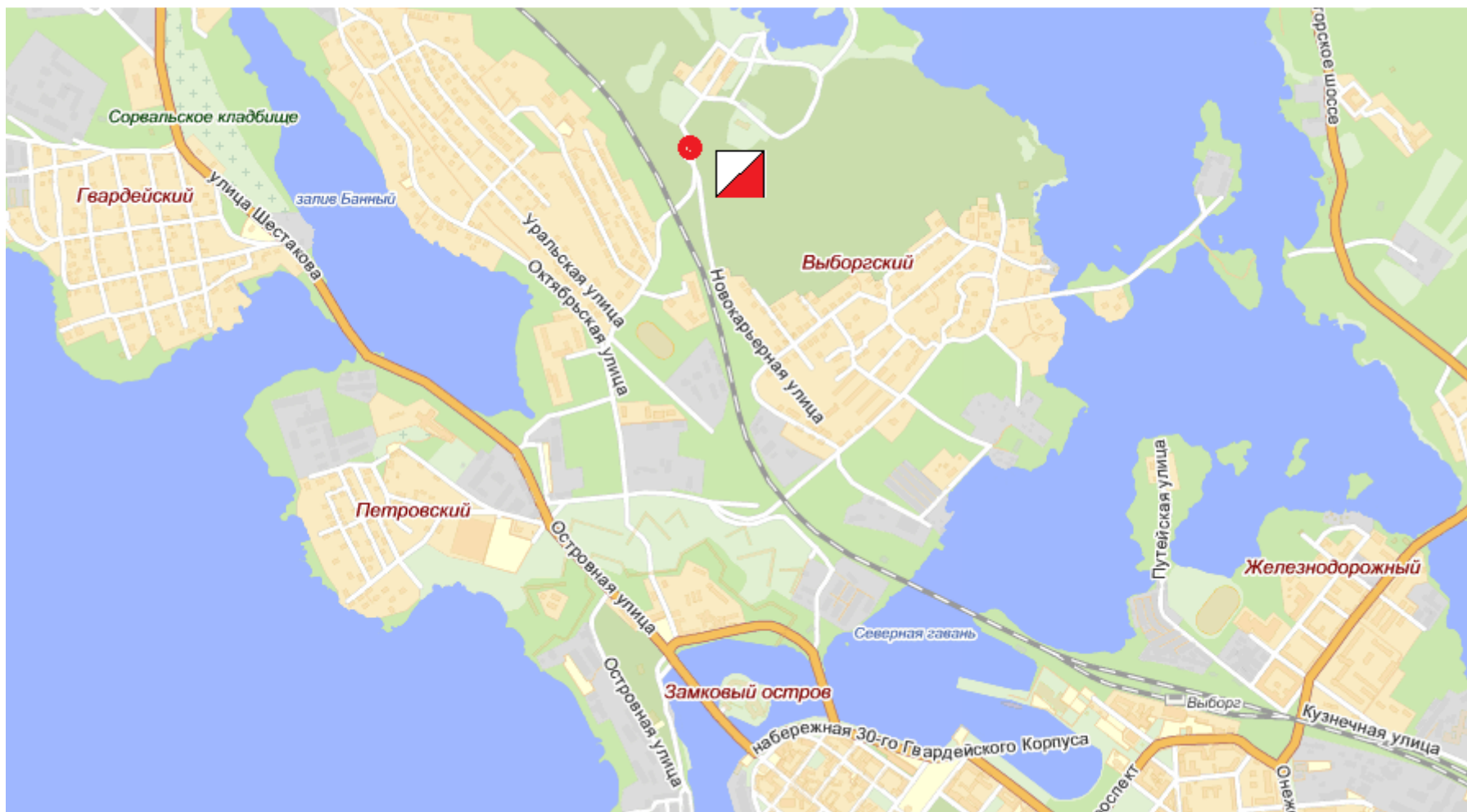
12. Как добраться

	Центр соревнований	Расстояние от ж/д вокзала
11 мая дневной старт (С1)	г. Выборг, ул. Рубежная д.31 средняя школа №10	4,0 км
11 мая ночной старт (С2)	Парк Монрепо, автостоянка перед входом в парк	3,2 км
12 мая дневной старт (С3)	Бобовый мыс, пляж.	4,7 км

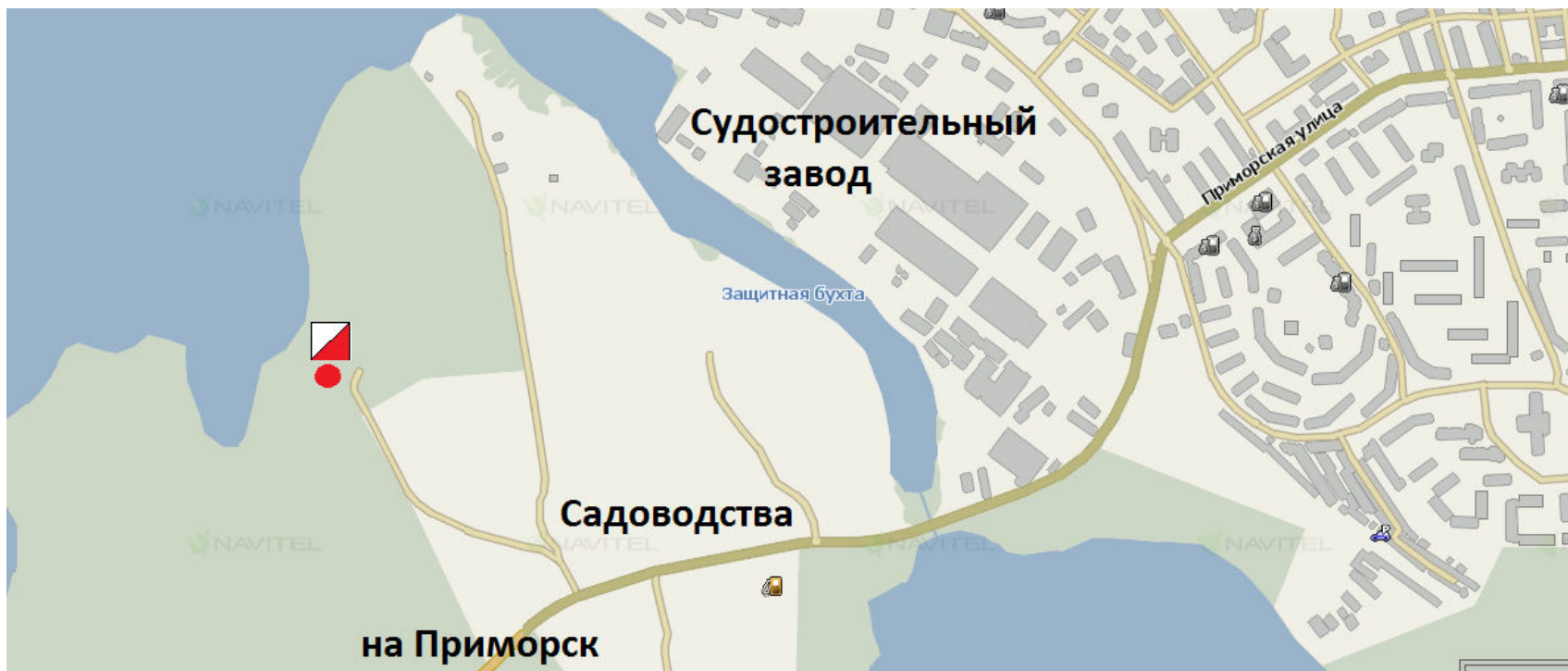




Дневной старт 11 мая (С1)



Ночной старт 11 мая (С2)



Дневной старт 12 мая (С3)