



Всемирный день ориентирования ONLINE

Санкт-Петербург | 17.05.2020

1. Организаторы:

Комиссия по трейл-ориентированию СФСО Санкт-Петербурга;

ГБОУ «Балтийский берег».

СПб ГБУСОН «ЦСРИиДИ Адмиралтейского района»;

СПб ГБУСОН «ЦСРИ Кронштадтского района».

Оргкомитет: А.Бибич, А.Волков, С.Русаков, В.Филатов, С.Филатова, А.Зябкина.

2. Программа:

Онлайн-тренировка по Кронштадту в рамках Всемирного дня ориентирования.

10:00-19:00 – доступна к прохождению дистанция «Фотоориентирование»:
docs.google.com/forms/foto

19:01-19:16 – доступна к прохождению дистанция «Спринт» (TempO)
docs.google.com/forms/tempo

22:00 – публикация результатов.

3. Техническая информация

Местность: Городской парк, с прилегающими к нему жилыми кварталами. Северная часть парка, примыкающая к Якорной площади, облагорожена, с отсыпанными дорожками, клумбами, оградами; южная – заброшенная с большим количеством натоптанных троп, кустарником. Жилые кварталы представляют собой дома различной формы, в основном прямоугольной, небольшое количество заборов и клумб.

Район соревнований ограничен: С севера – улица Советская и Якорная площадь, С востока – улица Аммермана, С юга – улицы Петровская и Макаровская, С запада –Петровский док.

Карта: Выполнена в условных знаках для спринта (ISSOM2007). Масштаб 1:5000, сечение рельефа 2,5 метра (при печати карты на формате А4). Подготовлена в 2015 г. Автор – В.Добрецов. Подготовка дистанции для фото и трейл-ориентирования - Бибич А.В., Волков А.М., Фёдоров Л.А., Кобзарев А.И.

ЭТАП ФОТООРИЕНТИРОВАНИЕ

В карту внесено 25 КП, которые имеют разную стоимость, в зависимости от сложности (*например: КП51 – 5 баллов, КП 37- 3 балла*). Зачет личный - по сумме набранных баллов участниками.



wod
World Orienteering Day

Порядок прохождения этапа:

Открыть гугл-форму и скачать спортивную карту с дистанцией. Рекомендуется распечатать карту.

WOD. 17 мая 2020 года. О-ФОТО.
Кронштадт.

Скачайте карту с контрольными пунктами. Распечатайте её на формате А4 или загрузите в мобильное устройство.



17 мая с 10:00 до 19:00 дистанция «Фотоориентирования» будет доступна к прохождению. Перед прохождением дистанции необходимо ввести свои данные для идентификации (Фамилия, Имя, Страна, Команда).

WOD. 17 мая 2020 года. О-ФОТО.
Кронштадт.

* Обязательно

На старт...

Пройти дистанцию нужно за один раз.
После отправки ответов изменить их нельзя.
В случае прекращения прохождения дистанции ответы не сохраняются.

Фамилия, Имя *

Иванов Иван

Команда *

Ориента|



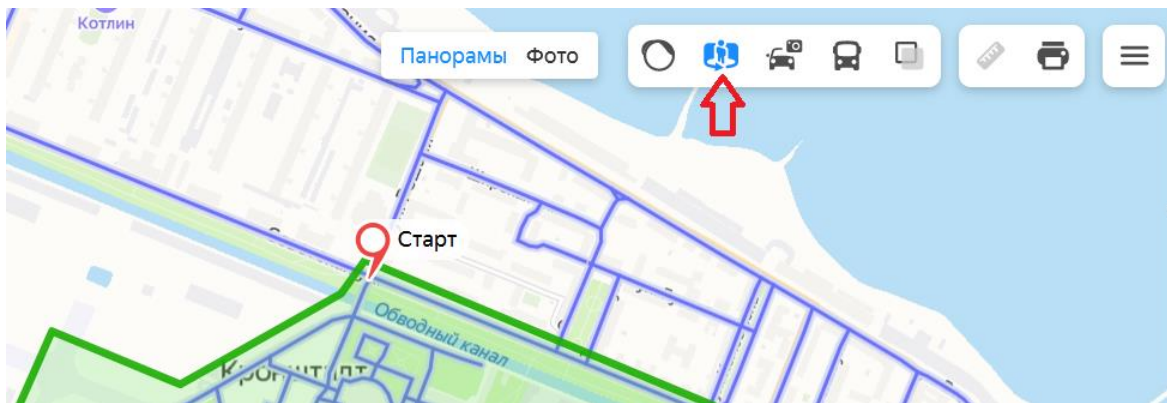
wod

World Orienteering Day

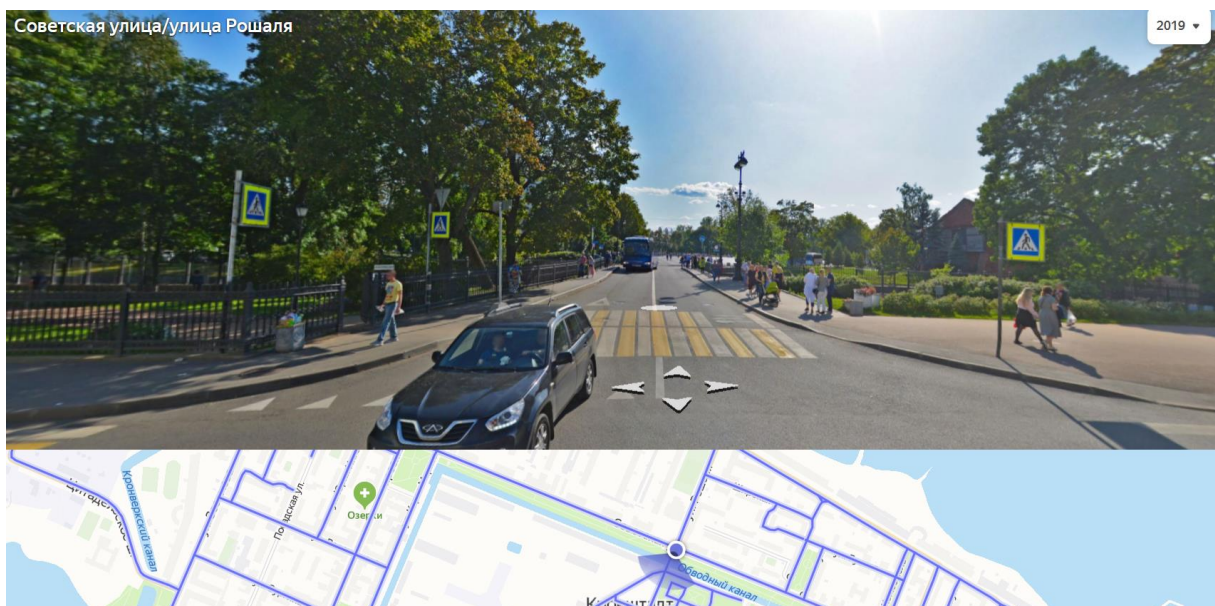
Затем - открыть Яндекс-карту района соревнований в отдельном окне:

<https://yandex.ru/maps/?um=constructor%3Aad490421e1b527cd26a3eda9ae1b5c81ad79f5a10106dcb8b11939fe5669f13b&source=constructorLink>

Включить сервис «Панорамы улиц и фотографии»



Указать курсором на точку старта и нажать кнопку на «мышке».



«Гуляя» по Яндекс-панорамам пройти по точкам КП.

На каждом КП определить соответствие фотографии в гугл форме – изображению в Яндекс-панорамах и ввести вариант ответа.

В Яндекс-панорамах надо смотреть на объект со стороны цифры контрольного пункта. Например, у КП9 цифра 9 написана с востока, значит на него и нужно смотреть с востока.

Фотографии в гугл-форме сделаны в мае 2020 года с тех-же ракурсов, что и в Яндекс-панорамах, и могут незначительно отличаться.



Пример:

КП в гугл-форме расположены по порядку. Переход от одного КП к другому при нажатии кнопки «Дальше». Имеется возможность вернуться, нажав кнопку «Назад», и изменить ответ. После прохождения всех КП и нажатии кнопки «Отправить» ваши ответы будут переданы организаторам и изменить ничего нельзя. В случае прекращения заполнения гугл-формы ответы не сохраняются.

Рекомендуется прохождение этапа за один раз!

ЭТАП ТРЕЙЛ-ОРИЕНТИРОВАНИЕ (СПРИНТ/ТЕМП-О)

17 мая с 19:01-19:16 – будет доступна дистанция: Спринт (TempO), 3 станции по 5 задач. На каждой станции по 6 призм (флагов), фотографии сделаны с точки определения. Контрольное время 15 минут; штраф за ошибку - 30 сек. В 19:16:00 гугл-форма будет закрыта.

Призмы на фотографиях подписаны и определяются следующим образом слева-направо (даже если одна выше, другая ниже): самая левая призма (флаг) «А», следующая «В», «С», «D», «E», «F» (в международных обозначениях: Alfa, Bravo, Charlie, Delta, Echo, Foxtrot). Возможен также вариант ответа – отсутствие призмы (флага) на объекте в центре круга, что называют нулевым ответом или «Z» (Zero). Zero толерантность - 2м., 90°. Легенды КП даны в соответствии с правилами IOF.

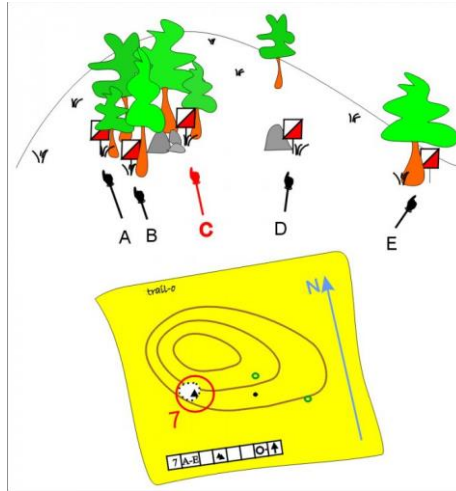
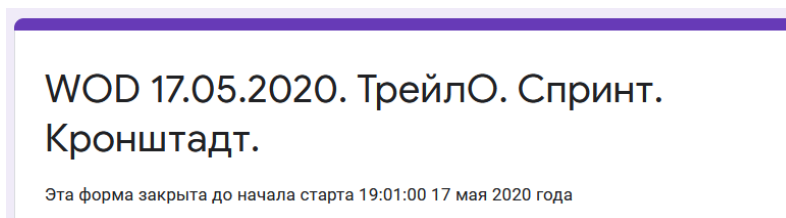


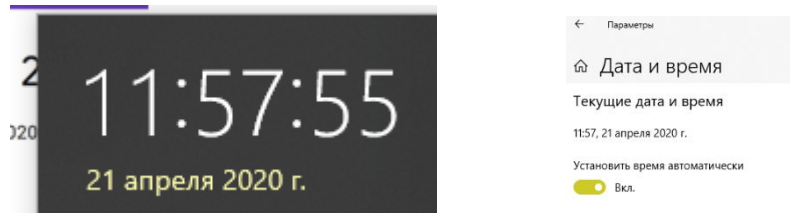
Схема-образец определения призм (флагов) А...Е:

Рекомендации участникам на 17 мая 2020 года:

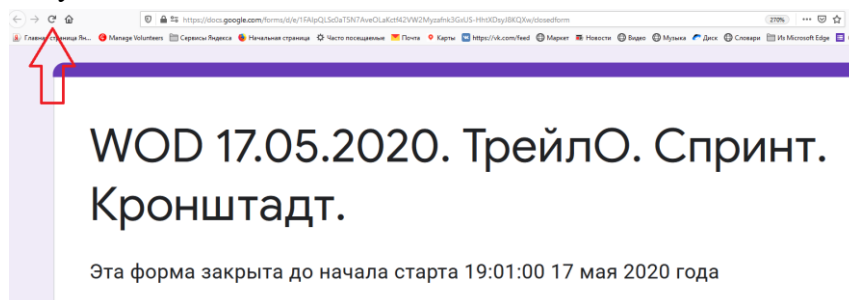
- ▶ проверить переход по ссылке;
- ▶ в 19:00 находиться у устройства, перейти по ссылке и ждать открытия формы;



- ▶ следить за временем (*рекомендовано установить автоматическое определение времени на устройстве в Параметрах*);



- ▶ ровно в 19:01:00 будет открыт прием ответов;
- ▶ обновить страницу;






wod
World Orienteering Day

- ▶ ввести свои данные;

WOD 17.05.2020. ТрейлО. Спринт.
Кронштадт.
* Обязательно



Кронштадт 17.05.2020 Спринт
H=2,5 м

"Зеро" толерантность..... 2 м / 90 град.
Высота кола на фотографии..... 0,9 м.
Число спринт-станций..... 3 шт.
Число флагов (А-Е)..... 6 шт.
Число задач на каждой станции..... 5 шт.
Ответ "Зеро"..... Возможен
Контрольное время..... 15 мин.
Штраф за ошибку..... 30 сек.

A B C D E F Z

Фамилия, Имя *

Мой ответ

Клуб *

Мой ответ

Далее

- ▶ ответить на вопросы заданий;
- ▶ отправить ответы организаторам;

Отправить ответы.

время фиксируется на момент нажатия кнопки

Назад Отправить

Зачет личный - по сумме времени, затраченного на выполнение задания плюс время штрафа.

4. Подведение итогов

Итоговый зачёт будет подводиться отдельно по дистанции «Фотоориентирование» и отдельно по ТемрО.