

Информационный бюллетень №2
Чемпионат и Первенство Санкт-Петербурга
по спортивному ориентированию на велосипедах 2015 года
Спринт

1. Организаторы

Комитет по физической культуре и спорту Санкт-Петербурга.
Федерация спортивного ориентирования Санкт-Петербурга.
Клуб спортивного ориентирования Петродворцового района. www.denpsv.narod.ru

Директор соревнований – Пьянков Д.С.,
контакты +7-921-31-31-650, denpsv@yandex.ru.
Инспектор: Апатенков С.В.

2. Время и место проведения

19 сентября 2015 года, пос. Краснофлотск (территория форта «Красная горка») рядом.

Начало старта в 11.00., старт детских групп после 11:30.

Проезд к месту старта:

- 1) На электропоезде от Балтийского вокзала до «Платформы 68км», далее 3 км на велосипеде или пешком. Рекомендуемый электропоезд: отправление в 9:10, прибытие на пл. 68км 10:49.
- 2) На личном автотранспорте по шоссе Краснофлотскому А-121 на Сосновый Бор. От КАД около 20км. Через 3км после п.Лебяжье поворот по указателю «Форт Красная горка».

3. Программа соревнований

Велокросс - спринт (25 мин.), код дисциплины 0830231811Я
Старт отдельный согласно стартовому протоколу.

Награждение участников состоится на месте соревнований по мере определения победителей и призеров (приблизительно в 13-00).

4. Участники соревнований. Возрастные группы

Первенство СПб: Мдо15, Ждо15, Мдо18, Ждо18, Мдо21, Ждо21
Чемпионат СПб: МЭлита, ЖЭлита
Открытые группы: М-OPEN, Ж-OPEN (открытые старты с параметрами дистанций элитных групп), ФИТНЕСС, МЖ40

Участники Чемпионата и Первенства СПб допускаются к соревнованиям только при условии предварительного прохождения мандатной комиссии. Участники, не прошедшие мандатную комиссию, могут стартовать только в открытых группах и стартуют под личную ответственность за состояние своего здоровья. При наличии специального допуска, подписанного врачом и тренером, возможна заявка участников в следующую по возрасту группу.

5. Заявка

Прием заявок производится до 16 сентября (23:59:59) включительно на сайте <http://o-reg.spb.ru> после прохождения мандатной комиссии или по электронной почте denpsv{at}yandex.ru (в письме указать группу, фамилию, имя, клуб, разряд, год рождения, тема письма – «Заявка на ЧИП СПб»).

6. Местность и карта

Соревнования будут проходить на территории оборонительного комплекса «форт Красная горка», с большим количеством памятников военной архитектуры. Местность слабопересеченная, с хорошо развитой сетью грунтовых и асфальтовых дорог различной ширины отличной и хорошей проходимости. Некоторые тропинки заросшие травой плохо заметны, особенно на отвилках от главных дорог.

Лес лиственный и смешанный, различной густоты,.


Дорожная сеть вычерчена в ISMTBOM 2010. корректировка и перевод в велознаки – Д.С. Пьянков.



Формат карты А4, карта напечатана на лазерном принтере, не герметизирована.



Масштаб 1:7500; сечение рельефа 2,5 метра.

Особенности обозначений: многие дороги перегорожены или бетонными блоками или канавами, однако на велосипеде данные участки проезжаются без существенного снижения скорости. Для безопасности, чтобы на скорости участники не наехали на

данное препятствие и были готовы к нему, такие объекты обозначены знаком 843  (опасные объекты поперек дороги)

Обратите внимание: на карте присутствует знак 711.0  и 844 . Проезд по данным дорогам запрещен. На этих участках дороги будут присутствовать контролеры. Участники, замеченные на запрещенных для движения дорогах, будут дисквалифицированы.

7. Параметры дистанций

МЭ, ОренМ, Мдо21 – 12км, 22КП. Дистанция проходит в 2 круга. Последний КП первого круга является началом ориентирования на втором круге. Нумерация не сквозная (на каждом круге начинается с первого КП)

У всех остальных групп 1 круг.

ЖЭ, ОренЖ, Ждо21 – 8,5 км, 14КП

Мдо18 – 7 км, 12 КП

МЖдо15, Ждо18 – 5км, 8КП

Фитнес, МЖ40 – 7,5 км, 14КП.

На всех дистанциях кроме МЖдо15, Ждо18)присутствуют два маркированных участка по 30 метров обязательных для прохождения.

8. Разминка участников

Разминка разрешается исключительно на дороге, по которой осуществляется подъезд участников к центру соревнований. Участники, замеченные в районе проведения соревнований, будут дисквалифицированы.

9. Отметка

Контрольные пункты (КП) оборудованы призмой и станцией электронной отметки SFR с номером пункта.

Отметка на КП – электронная. Используется система отметки SFR. Можно стартовать с личными или арендованными чипами. Большая просьба если вам нужен чип в аренду - указать это в графе примечание при заявке.

10. Безопасность

Опасные места: свалки мусора, крутые спуски, в случае мокрой погоды - скользкие тропинки, асфальтовые дорожки, покрытые мхом.

В выходные дни опасность могут также представлять отдыхающие в лесу и гуляющие, мотоциклисты, лошади, собаки и велосипедисты, не участвующие в соревнованиях. Возможно встречное движение участников. Чтобы безопасно разъехаться со встречными, при движении придерживайтесь правой стороны. При обгоне окликните участника и предупредите о стороне обгона.

11. Финансовые условия

Стартовый взнос: МЖ14,МЖ17 - 150р, МЖЭ, OPEN, ФИТНЕСС - 300р

Аренда чипа - 20р. Возмещение при утрате ЧИПа – 250 руб.


При заявке после установленного срока или на месте стартовый взнос увеличивается в 1,5 раза.

За не явившихся по уважительной причине участников представителю команды может быть возвращено 50% стартового взноса.

12. Культурная программа.

Каждый участник после на финише получает буклет с кратким описанием истории форта, картой с указанием наиболее интересных объектов для просмотра и их историей.

Зрители и болеющие (дети и их родители) во время соревнований могут бесплатно посетить местный музей, осмотреть оборонительные сооружения и полазить по железнодорожным орудиям ТМ-3-12 и ТМ-1-180.



13. Спонсоры

Компания ПИК99 (<http://pk-99.ru/>) производство и продажа товаров для велоспорта туризма.

Информационная поддержка: www.o-site.spb.ru, www.velopiter.spb.ru