



## KILPAILUKUTSU Suunnistuskilpailut ”Viipurin troika 2015”

### Järjestäjät

Viipurin kaupungin ja Viipurin alueen suunnistusfедераatio ja suunnistuskerho ”NORD WEST”.  
Järjestäjien email: [kosorukov\\_anton@inbox.ru](mailto:kosorukov_anton@inbox.ru)

### Aika ja paikka

23–24.5.2015, Viipuri. Kilpailu, joka pidetään 23.5, on samalla Viipurin alueen avoin mestaruuskilpailu.

Päivämäärä	Lähtö	Kilpailualue	Lähtöväli	Kilpailumuoto
23.5	12-00	Viipuri Koulu №6 (Viipuri, Pervomaiskaja katu 12)	1 min	Kaupungin pikamatka (15-30 min.) Kaupungin pikamatka
23.5	23-15	Bobovyj-niemi	1 min	Yösuunnistus, keskimatka määrätyssä suunnassa (25-35 min.)
24.5	12-00	Kylä Kravtsovo Velichka mäki	1 min	Keskimatka määrätyssä suunnassa (30-40 min.)

### Sähköinen merkintä

Kilpailussa on käytössä elektroninen merkintäjärjestelmä SportIdent. Oman chipin numero ilmoitetaan ilmoittautumisen aikana. Vuokra 30 ruplaa per lähtö.

### Osallistujat

Kilparyhmät: HD10, HD12, HD14, HD16, HD18, HD21, HD35, HD40, HD45, HD50, HD55, D60, HD70, HD80, OPEN. Yökilpailussa: HD16-HD55. H60 ja D60 ryhmien kilpailijat saavat osallistua yösuunnistukseen, mutta sitä ei lasketa lopputuloksissa. Avoimelle ryhmälle tarjolla ovat teknisesti helpot reitit valinnan mukaan, jotka antavat yleiskäsitystä suunnistuksesta.

## Osallistumismaksut

	HD21- HD55	HD16-18, HD60	HD80 HD10-14	Avoin ryhmä
hakemuksen vasta 01.03.2015				
Kaikki lähdöt	600	300	200	200
Yksi lähtö	200	100	100	100
hakemuksen vasta 21.05.2015				
Kaikki lähdöt	750	450	300	200
Yksi lähtö	300	200	150	100

## Ilmoittautuminen ja maksut

Ilmoittautuminen loppuu 20.5.2014 klo 23.59. Sen jälkeen on mahdollista ilmoittautua paikan päällä, jos kilparyhmissä on vapaita paikkoja. Paikan päällä ilmoittautumisesta peritään 50% lisämaksua.

Ilmoittautuminen sivulla [http://sportident.ru/entry/grup\\_info.php?g=13927&id=1160](http://sportident.ru/entry/grup_info.php?g=13927&id=1160)

On mahdollista maksa paikan päällä ja saada maksukuittia.

## Palkinnot

Lasketaan pisteet kaikesta kolmesta kilpailusta. Niiden perusteella saadaan kärkikolmikko. Palkintojenjakotilaisuus tapahtuu kilpailupaikalla 24.05

### 23.5. Päiväkilpailu, Koulun №6 lähialue

Lähtö alkaa – 12-00. Matka – kaupungin pikamatka (15-30 min). Maksimaalinen aika 1h 15min.

Kilpailut pidetään Viipurin asuinalueella.

Kartta vuodelta 2014, tekijä Minakov A. Ei käytetty ennen.

mittakaava – 1:4000, korkeuskäyrät 2,5 m.

Maksimaalinen korkeusero 8 m.

Kilpailualueen rajoina ovat Viipurin suuret kadut.



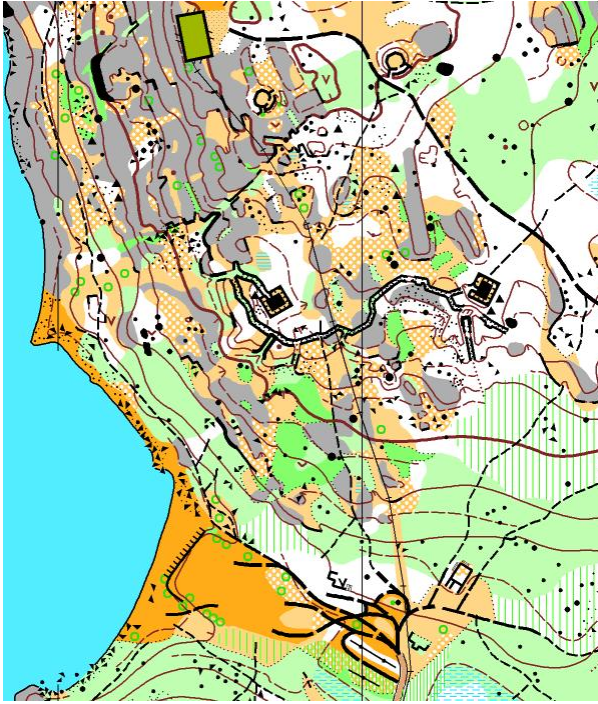
Varokaa autoliikennettä katujen ylityksissä!

Kutuzovin bulevardia saa ylittää vain merkityn käytävän kautta.

Joiden katujen ylitykset voivat olla kiellettyjä. Sellaiset alueet ovat merkitty kartalla, ja niitä kontrolloidaan.

### 23.5. Yökilpailu. Bobovyj-niemi

Lähtö alkaa – 23-15. Yösuunnistus, keskimatka määrättyssä suunnassa (25-35 min.). Maksimaalinen aika 1h30min.



### **Maasto**

Vaara, korkeusero on noin 30 m. 40 % alueelta on havumetsä, jossa pystyy juoksemaan hyvin. Viipurin lahden suunnalla on olemassa kalliot ja tiheät pensaikot. Kivilohkareita. Alueella sijaitsi aikoinaan armeijan osasto ja sen rakennukset sekä tiet ovat edelleen näkyvissä.

### **Vaaralliset paikat**

Kalliot, armeijan rakenteet (juoksuhaudat, korsut yms.).


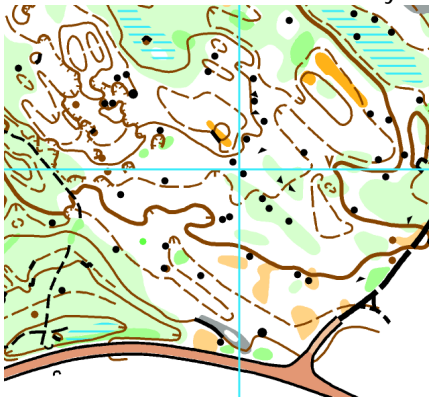
Kartta vuodelta 2012, tekijä Tokmakova P. Käytetty ennen kilpailuissa Viipurin Troikka 2012 ja Kultainen Syksy 2014.

Mittakaava – 1:4000, korkeuskäyrät 2,5 m.

Kilpailualueen rajat: pohjoisessa ja lännessä – Suomen lahti, idässä – kesämökkien alue, etelässä selkeä raja ei ole. Alueen keskellä kulkee asfalttitie, joka johtaa uimarannalle ja jakaa koko alueen eteläisen ja pohjoisen osiin. Eksyneiden on parasta mennä sille tielle ja sitä kautta kilpailukeskukseen.

24.5. Päivän lähtö. Kravtsovon kylä, Velichka mäki.

Lähtö alkaa – 12-00. Keskimatka määrättyssä suunnassa (30-40 min). Maksimiaika 1h 30min.



50% alueetta – havumetsä, hyvä juoksumaasto, 20% - kalliot, 30% - huonokulkuinen metsä, soita.

Vaarlliset paikat: kalliot ja jyrkänteet.

kartta vuodelta 2014, tekijät Tokmakov K, Kovjazin A, uusi. Mittakaavat – 1:4000 и 1:5000, korkeuskäyrät 2,5m.

Karta ei anneta kilpailijoille kilpailun jälkeen, koska alue on erikoinen.

Kilpailualueen rajat: maantie etelässä ja lounassa, idässä on kesämökkialue. Eksyneiden on mentävä etelään, maantielle ja sitä pitkin kilpailukeskukseen.

### **Kilpailukeskukset**

	Kilpailukeskus	Etäisyys rautatieasemalta
23. 5 Päiväkilpailu (C1)	Viipuri, koulu. №6	1,0 km
23.5 Yökilpailu (C2)	Bobovyj-niemi, ranta	4,7 km
24.5 Päiväkilpailu (C3)	Kylä Kravtsovo Velichka mäki	18 km

Internet map: <http://maps.yandex.ru/?um=rM9w6vBX46GUuUhZaESWagKXegOIYfSf&l=map>

Järjestäjillä on mahdollisuus järjestää kuljetukset Viipurista kolmannelle lähtöpaikalle ja takaisin. Jos kuljetusta tarvitaan, niin siitä on ilmoitettava järjestäjille ainakin kaksi viikkoa ennen kilpailun alkua sähköpostitse [kosorukov\\_anton@inbox.ru](mailto:kosorukov_anton@inbox.ru).

Tiedotukset sivulla <http://kkp.spb.ru/>