

РОССИЙСКИЙ АЗИМУТ-2015, ЛЕНИНГРАДСКАЯ ОБЛАСТЬ

Информационный бюллетень №2

Программа соревнований

17 мая 2015 года:

10.15-11.30 – работа мандатной комиссии (прием официальных заявок с допуском врача), дозаявка в группы при условии наличия свободных мест

11.45 – официальная церемония открытия

12.00 – 13.50 – общие старты по группам МЖ10-55

12.00 – 13.00 – работа «лабиринта» для группы «Детский сад» (дети 5-8 лет)

с 14.00 – церемония награждения победителей и призеров мероприятия.

Награждение

Награждение проводится по каждой возрастной группе отдельно.

Участники соревновательной части, занявшие 1 – 3 место в группах

М12, Ж12, М14, Ж14, М16, Ж16, М20,Ж20,М21,Ж21,М35,Ж35,М55,Ж55 награждаются медалями и дипломами Минспорт России.

Участники обучающей части, занявшие 1 – 3 место в группах

М12Новички, Ж12 Новички, М14Новички, Ж14 Новички, М16 Новички, Ж16 Новички, а также группы соревновательной части М10, Ж10 награждаются медалями и дипломами отдела физической культуры, спорту, туризма и молодежной политике администрации МО «Всеволожский муниципальный район» и отдела по культуре, делам молодежи, спорту и туризму администрации МО «Город Всеволожск»

Все участники группы «Детский сад» награждаются сладкими призами сразу после прохождения дистанции.

ТЕХНИЧЕСКАЯ ИНФОРМАЦИЯ

Район соревнований

Местность включает в себя школьный стадион и частично городской микрорайон Южный, а также лесной массив рядом со школой. Местность равнинная, большое кол-во дорожек, троп и асфальтовых покрытий. Растительность в основном лиственная, хорошо пробегаемая.






Карта

Масштаб 1:3500, 1:2000, 1:1000 (см.параметры дистанций) Н-2м.

Авторы карты – А. Михайлов, Р. Слободянюк (2014г).

Условные знаки – территория школы и городские кварталы - для городского спринта; лесной массив – в обычных знаках. Запрещено преодолевать заборы с двойной штриховкой и ряды декоративных кустов, показанные 100%

Особые условные обозначения

-  **столб освещения**
-  **костровище**
-  **пень, корч**
-  **отдельное дерево**
-  **куст**

зеленым + 50% серым. Контролеры на КП записывают номера участников, нарушающих правила соревнований. Данные участники будут дисквалифицированы.



движение по газонам запрещено

(оливковый цвет, 50% серый, 100%-зеленый)

**перелезть заборы, стены и т.п., показанные
утолщенными линиями запрещено**

Участники соревнований

К участию в мероприятии «Российский Азимут - 2015» допускаются граждане Российской Федерации и иностранных государств.

Мероприятие состоит из трех частей: соревнование, обучение, детский сад.

В соревновательной части принимают участие следующие группы:

Обозначение	Возрастная категория
М10	Юноши (2005 г.р. и моложе)
Ж10	Девушки (2005 г.р. и моложе)
М12	Юноши (2003-2004 г.р.)
Ж12	Девушки (2003-2004г.р.)
М14	Юноши (2001-2002 г.р.)
Ж14	Девушки (2001-2002 г.р.)
М16	Юноши (1999 – 2000 г.р.)
Ж16	Девушки (1999 – 2000 г.р.)
М18	Юноши (1997 – 1998 г.р.)
Ж18	Девушки (1997 – 1998г.р.)
М20	Юниоры (1995 – 1996 г.р.)
Ж20	Юниорки (1995 – 1996 г.р.)
М21	Мужчины (1981 – 1994 г.р.)
Ж21	Женщины (1981 – 1994 г.р.)
М35	Мужчины (1961 – 1980 г.р.)
Ж35	Женщины (1961 – 1980 г.р.)
М55	Мужчины (1960 г.р. и старше)
Ж55	Женщины (1960 г.р. и старше)

В обучающей части принимают участие следующие группы:

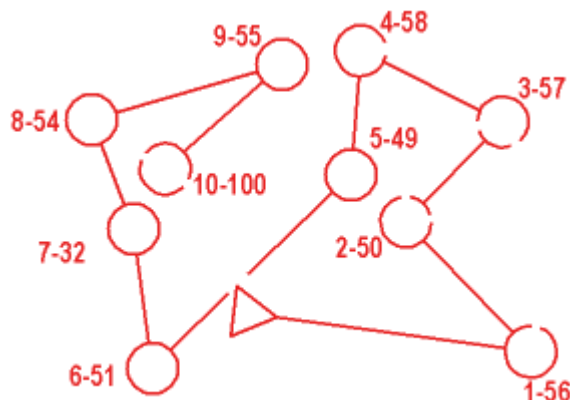
Обозначение	Возрастная категория
М10 Новички	Юноши (2005 г.р. и моложе)
Ж10 Новички	Девушки (2005 г.р. и моложе)
М12 Новички	Юноши (2003-2004 г.р.)
Ж12 Новички	Девушки (2003-2004г.р.)
М14 Новички	Юноши (2001-2002 г.р.)
Ж14 Новички	Девушки (2001-2002 г.р.)
М16 Новички	Юноши (1999 – 2000 г.р.)
Ж16 Новички	Девушки (1999 – 2000 г.р.)

Группы обучающей части участвуют в районе территории школы

В группе «Детский сад» принимают участие дети 5-8 лет в огороженном пространстве (лабиринт). Возможно прохождение вместе с родителями.

Дистанции

Дистанции в заданном направлении. Участник должен пройти дистанцию обязательно в порядке, указанным в своей карте (см образец дистанции). Рядом с порядковым номером указан индекс КП на станции.



Группы	км	кп	масштаб
М10Нов Ж10Нов Ж12Нов Ж12Нов	0,5	6	1000(в1см 10м)
М14Нов Ж14Нов М16Нов Ж16Нов	0,6	7	1000(в1см 10м)
М10 Ж10	0,8	10	1000(в1см 10м)
М12 Ж12	0,8	10	1000(в1см 10м)
М14 Ж14	1,3	12	2000
М16 Ж21 Ж18 Ж35 М55 Ж55 Ж16	2,7	15	3500
М18 М20 М21 М35	3	17	3500

С последнего КП(№100) проложена разметка на финиш. На финиш бежать строго по разметке. В финишном створе расположены финишные станции, отметка на которых обязательна, на них отсекается время финиша участника.

Внимание! Если участник отметил не свой КП или не в своей последовательности, его результат аннулируется.

Старт

Для каждой возрастной группы выделяется определенное время для старта. Например, группа Ж10 стартует с 12:00 по 12:04. Старт в течение этого времени по стартовой станции. Начало старта с 12 часов. Участники стартуют в 2 коридора:

Группа	начало старта	интервал [сек]	коридор	цвет маркировки номера
Ж10	12:00	10	1	красный
М10	12:05	10	1	
Ж12	12:10	10	1	желтый
М12	12:15	10	1	
Ж10Н	12:25	10	1	зеленый
Ж12Н	12:25	10	1	
М10Н	12:25	10	1	
М12Н	12:25	10	1	
Ж14	12:30	10	1	
М14	12:35	10	1	
Ж14Н	12:40	10	1	голубой
Ж16Н	12:40	10	1	
М14Н	12:40	10	1	
М16Н	12:40	10	1	
М18	12:45	30	1	
М20	12:55	30	1	
М21	13:02	30	1	
М35	13:15	30	1	

Группа	начало старта	интервал [сек]	коридор
Ж16	12:00	30	2
М16	12:20	30	2
Ж18	12:40	30	2
Ж20	12:50	30	2
Ж21	12:50	30	2
Ж35	13:00	30	2
Ж55	13:10	30	2
М55	13:15	30	2

На старте участник получает чип электронной отметки, который необходимо одеть на указательный палец. Также участник получает карту местности с нанесенной дистанцией своей группы. Можно использовать личный чип (только желтый лепесток), чип организаторов тогда не берется. Время старта участника считается при нажатии на стартовую станцию.

Старт в группе «Детский сад» – открытый, по мере готовности, отдельный с 12 до 13 часов

Отметка на КП

Все контрольные пункты оборудованы станциями для электронной отметки и компостерами на случай отказа станций.

Финиш

Время финиша фиксируется **в финишном створе при отметке на финишной станции**. Далее участник спокойно (пешком) проходит по финишному коридору к компьютерной службе для считывания информации с чипа. Без считывания результата у участника не будет.

Внимание! В случае потери ориентировки в лесном массиве двигаться на восток до жилой застройки и далее в центр соревнований (см. схему района, вывешенную в центре соревнований).

Опасные места:

Собаки, мусор в парке и в районе жилых домов.

Границы района соревнований

С востока – ул. Московская, с севера – ручей; с запада – болото. В случае потери ориентировки двигаться на восток и далее на финиш.

Просьба к детским тренерам объяснить с помощью общей схемы района, действия при потере ориентировки и выходе из карты.